

HANS KAUFMANN


DIE VORGESCHICHTLICHE BESIEDLUNG
DES ORLAGAUES

TAFELN




VERLAG ENZYKLOPÄDIE · LEIPZIG

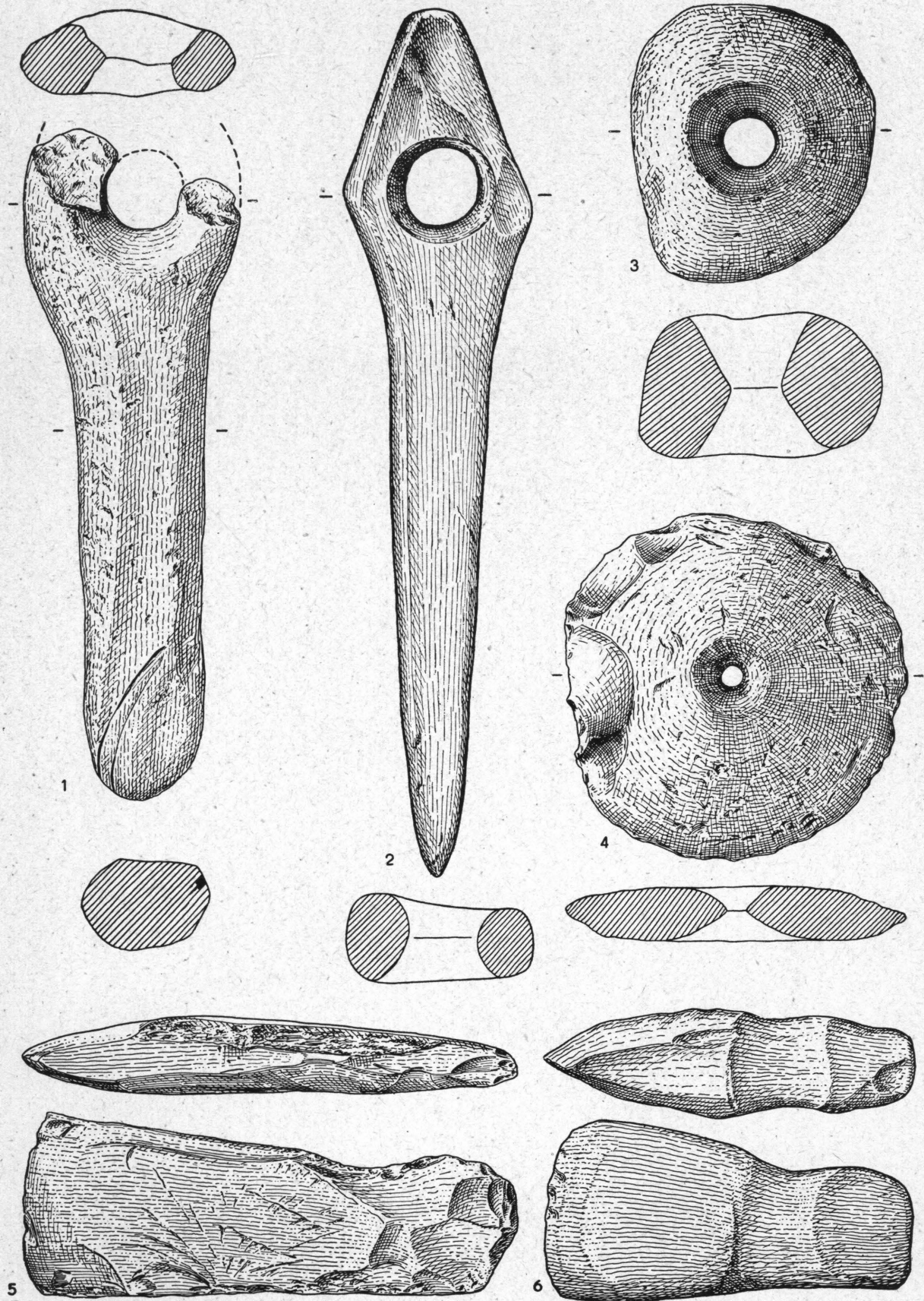
1959




Veröffentlichungen
des
Landesmuseums für Vorgeschichte · Dresden
Herausgegeben von Werner Coblentz
Band 8

B 284 - 3

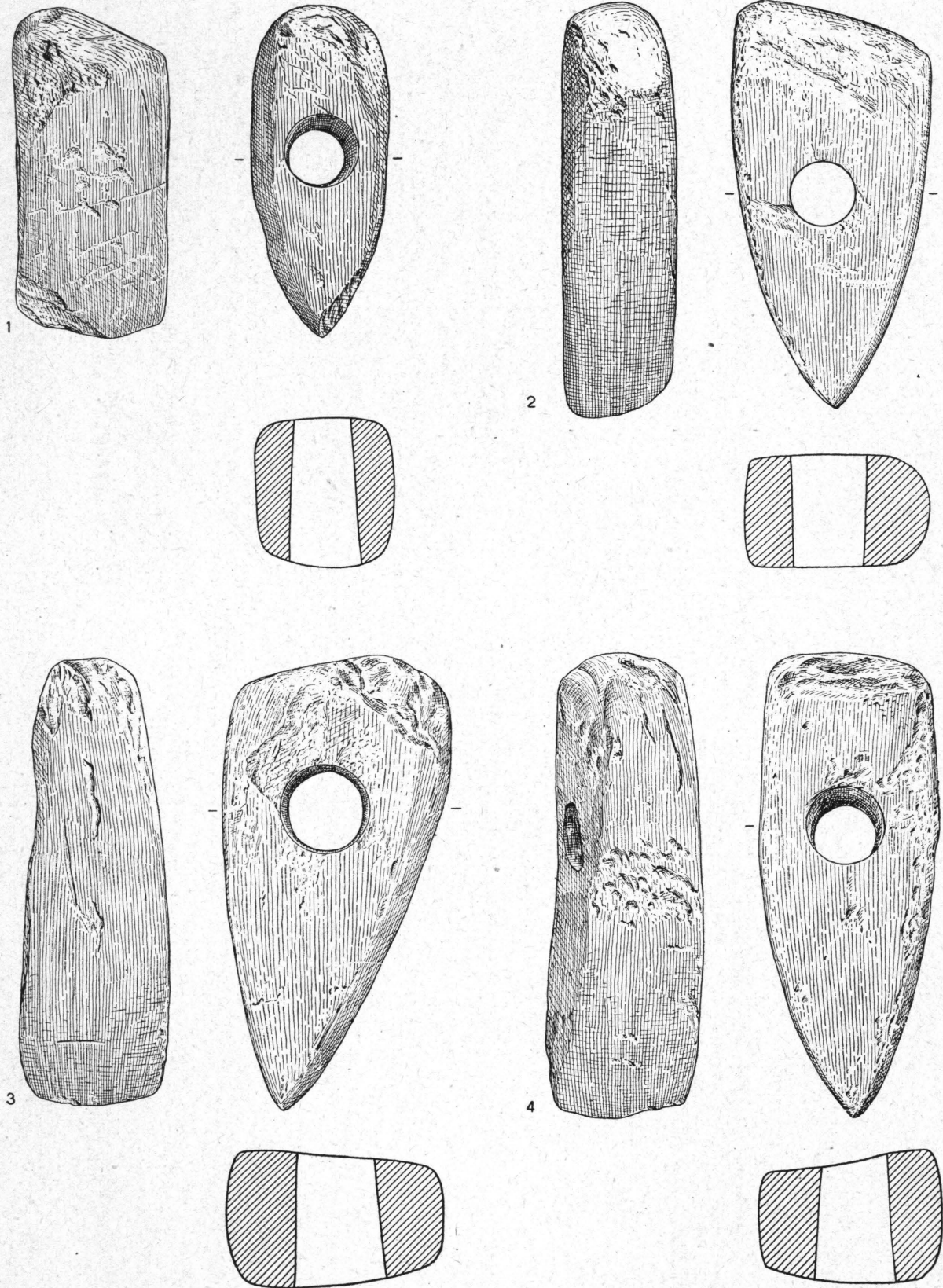





Thierbach, Kr. Lobenstein (1). Kopitzsch, Kr. Pößneck (2). Wilhelmsdorf, Kr. Pößneck (3). Weltwitz, Kr. Pößneck (4). Laasen, Kr. Saalfeld (5). Horba, Kr. Rudolstadt (6). 1:2.




Garsitz, Kr. Rudolstadt, Querlichsloch (1 bis 6). Öpitz, Kr. Pößneck, Felsenberg (7). Ranis, Kr. Pößneck, Kochsberg (8 bis 10, 17). Weira, Kr. Pößneck (11). Rudolstadt (12). Stanau, Kr. Pößneck (13). Schlettwein, Kr. Pößneck, Vor der Heide (14, 16 und 18). Schwarzsa, Kr. Rudolstadt (15).
 1:2 (1 bis 7, 11 bis 13, 15 bis 18). Etwa 1:2 (8 bis 10, 14; nach Photographien).



Schönbrunn, Kr. Lobenstein (1). Lobenstein (2). Liebengrün, Kr. Lobenstein (3). Helmsgrün, Kr. Lobenstein (4). 1:2.




Öpitz, Kr. Pößneck, Felsenberg (1, 3 bis 22). Bodelwitz, Kr. Pößneck, Wüstung Thiemsdorf (2).
 1:2 (2, 4, 5, 7 bis 22). Etwa 1:2 (1, 3 und 6; nach Photographien).



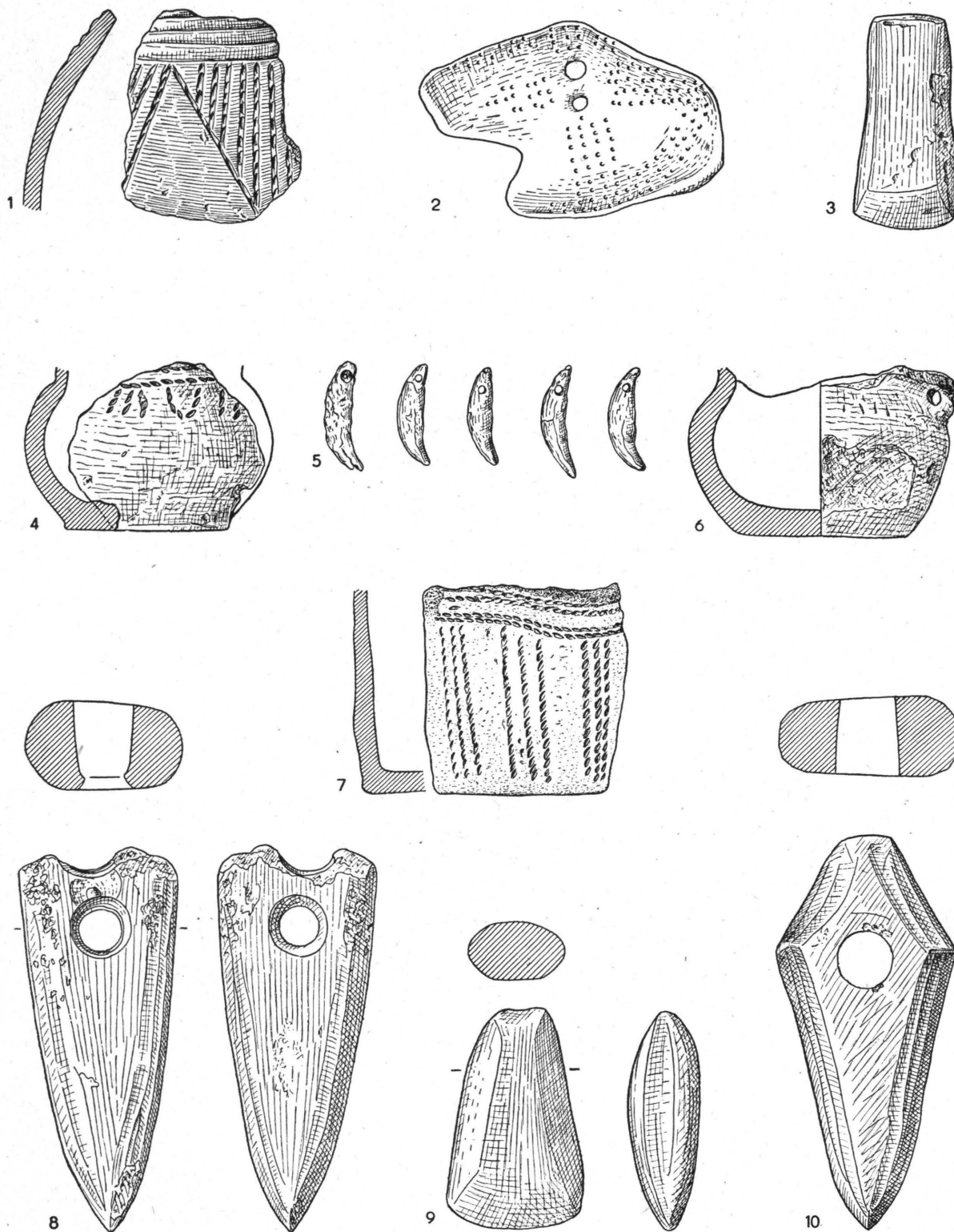
Öpitz, Kr. Pößneck, Felsenberg. 1:2.

Bibliothek d. Museum:
f. Ur- u. Frühgesch. d. Thüringens, Weimar

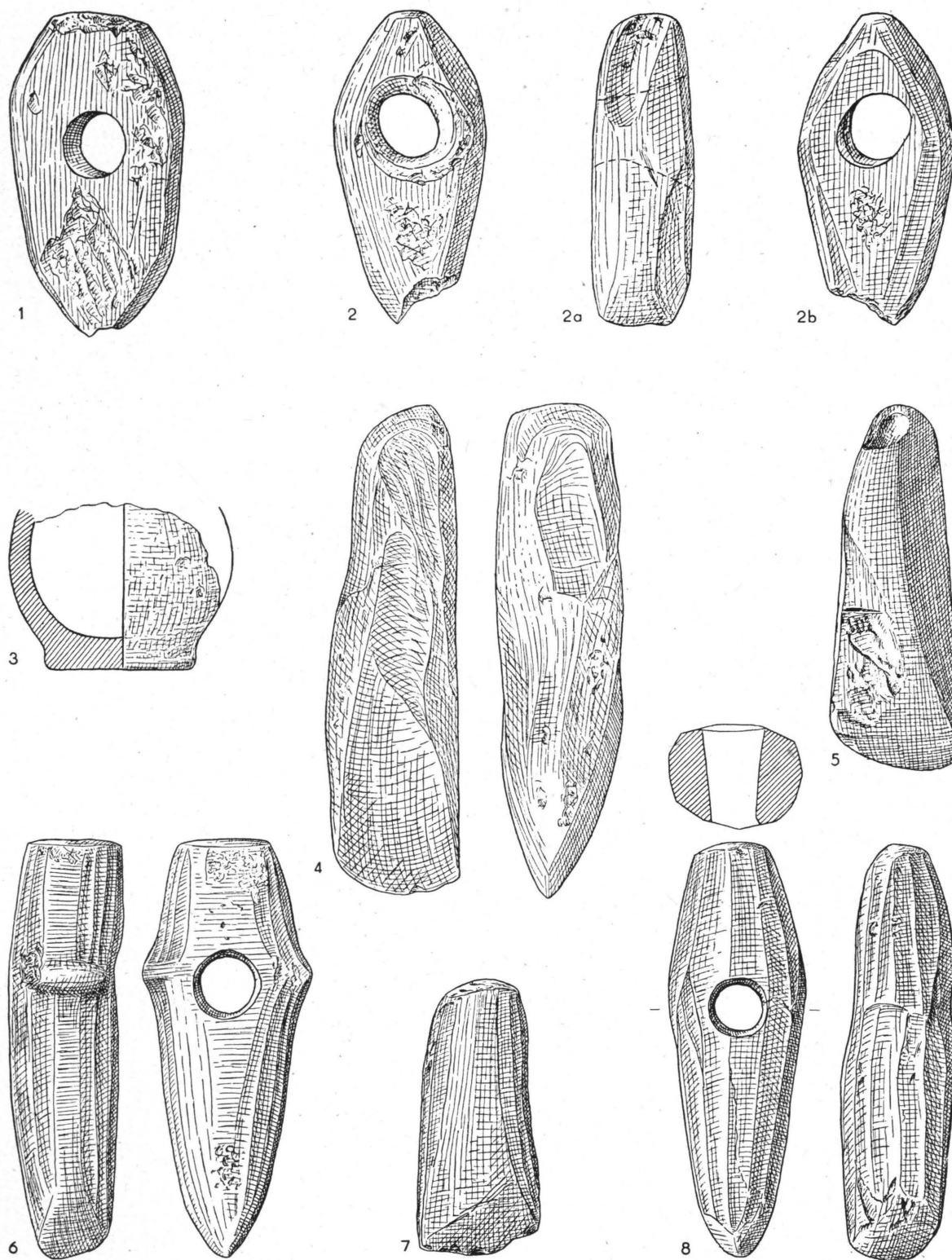


Öpitz, Kr. Pöbneck, Felsenberg (1 bis 9, 12 und 14). Krölpa, Kr. Pöbneck (10). Wilhelmsdorf, Kr. Pöbneck (11). Böhlscheiben, Kr. Rudolstadt (13). Könitz, Kr. Saalfeld (15). Meilitz, Kr. Pöbneck (16). Bodelwitz, Kr. Pöbneck, Wüstung Thiemsdorf (17). Fischersdorf, Kr. Saalfeld (18). Pöbneck (19). Unterschöbling, Kr. Rudolstadt (20).


1:2 (2 bis 16, 19 und 20). Etwa 1:2 (1 und 18; nach Photographien). Ohne Maßstab (17; nach einer Photographie).



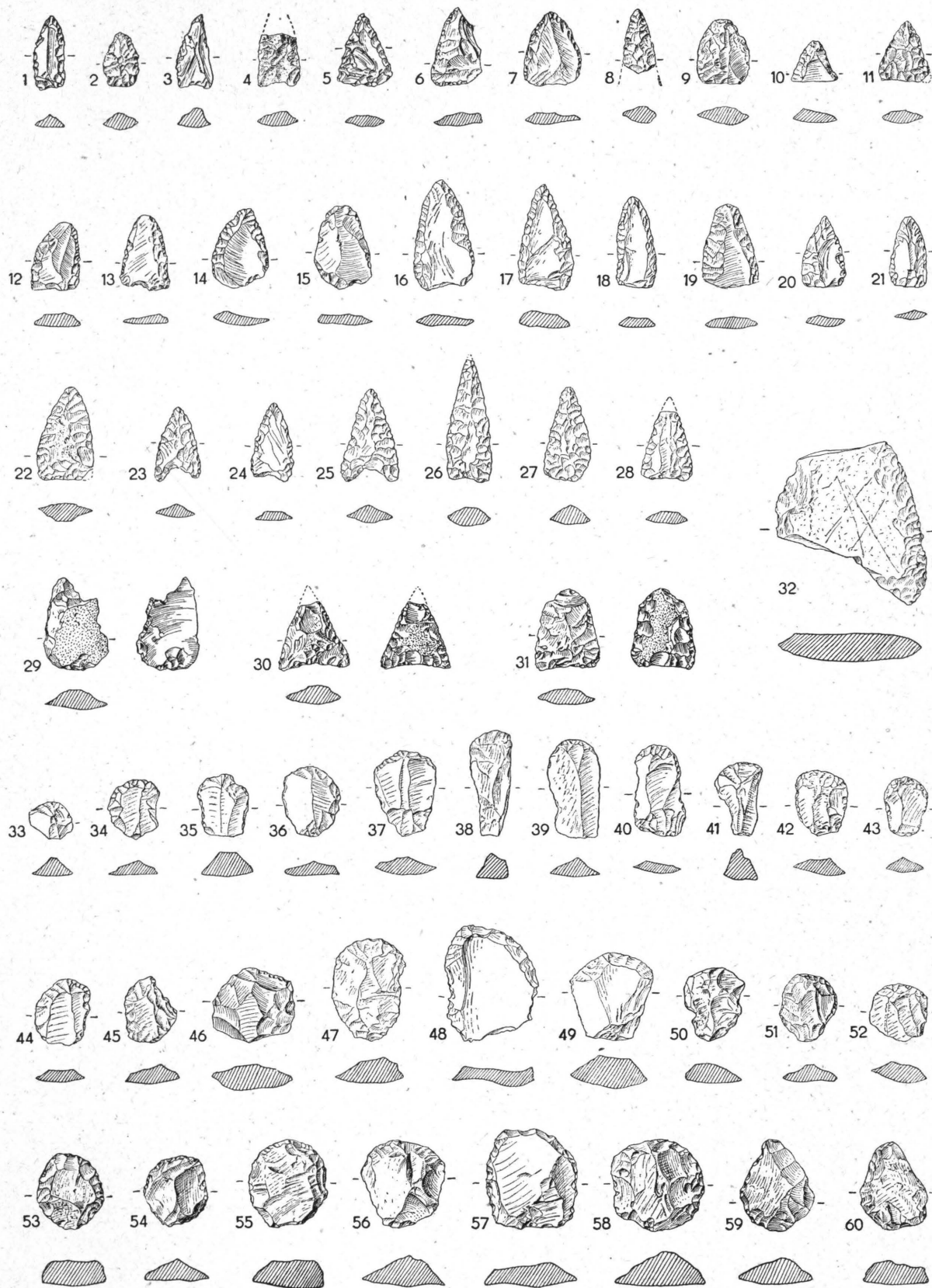
Kleinkamsdorf, Kr. Saalfeld, südlich des Ortes: Doppelbestattung (1 bis 3); unweit der „Fuchslöcher“: Körpergrab (4 und 5). Rudolstadt (6 und 7). Ölsen, Kr. Pößneck, südlich des Ortes: Hügelgrab (8 bis 10). 1:2 (1, 3 bis 10). Etwa 1:2 (2; nach einer Skizze).




Ranis, Kr. Pößneck, Kochsberg (1 und 5). Wernburg, Kr. Pößneck (2). Umgebung von Rudolstadt (3 und 4). Rudolstadt (6). Schlettwien, Kr. Pößneck (7). Schwarza, Kr. Rudolstadt (8).
1:2 (1 bis 4, 6 bis 8). Ohne Maßstab (5; nach einer Photographie).




Öpitz, Kr. Pöbneck, Felsenberg (1 bis 12, 18). Bodelwitz, Kr. Pöbneck (13 und 24). Ranis, Kr. Pöbneck, Herthahöhle (14). Pöbneck (15 und 17). Döbritz, Kr. Pöbneck (16). Rudolstadt (19). Saalfeld, Roter Berg (20). Wilhelmsdorf, Kr. Pöbneck (21). Rehmen, Kr. Pöbneck, Rehmer Moor (22 und 23).
1:2 (2 bis 13, 16, 18 bis 24). Etwa 1:2 (1, 14, 15 und 17; nach Photographien).




Wernburg, Kr. Pößneck, Oberer Haselberg (1 bis 10, 12 bis 60); Flurborn (11). 1:2.




Zeigerheim, Kr. Rudolstadt, Wüstung Naundorf (1 bis 28). Wernburg, Kr. Pößneck, Oberer Haselberg (29 bis 46). 1:2.




Zeigerheim, Kr. Rudolstadt, Wüstung Naundorf. 1:2.



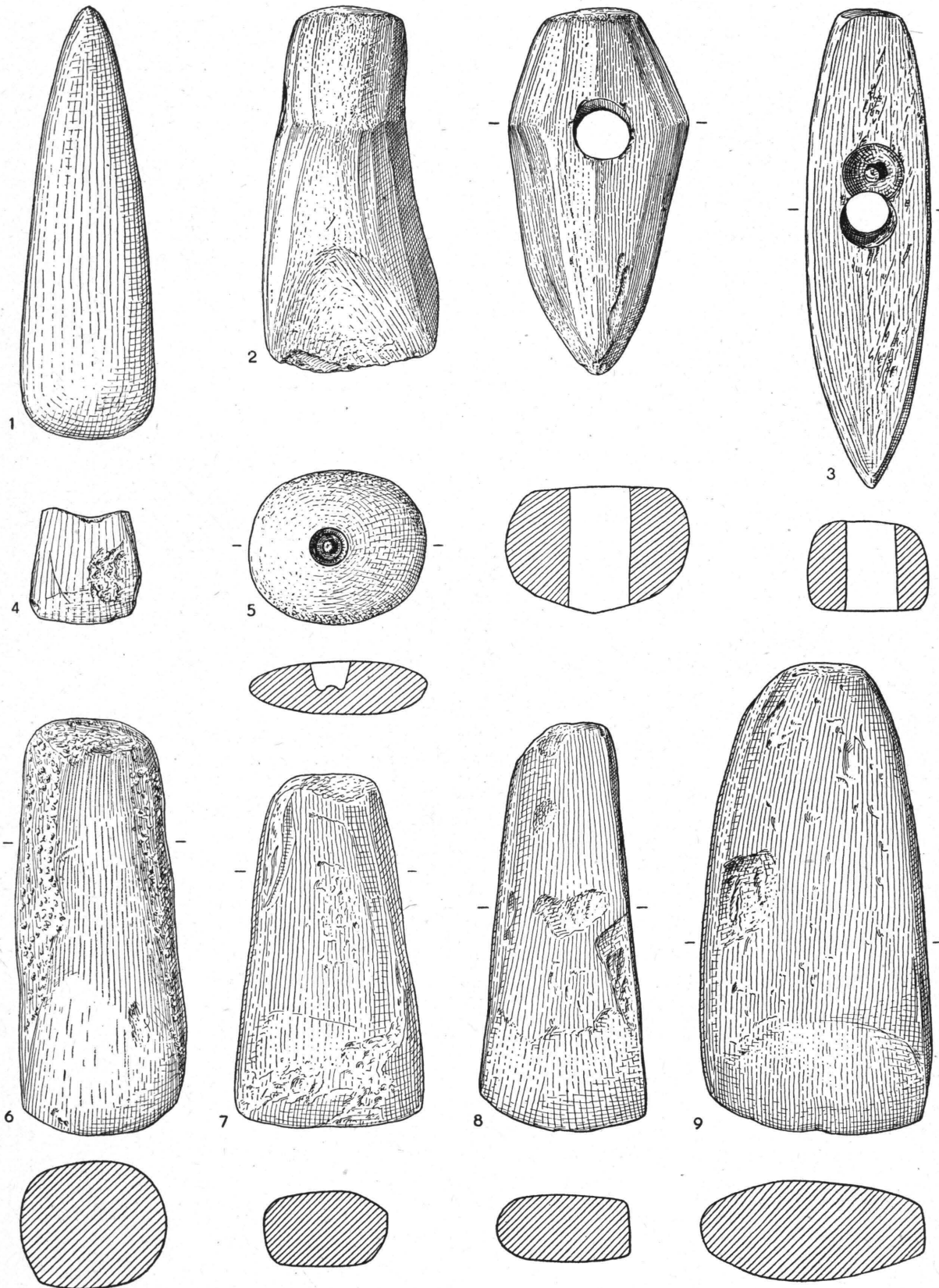
Zeigerheim, Kr. Rudolstadt (2 bis 4, 7 bis 10, 12, 16 bis 19, 21 und 22); Schützthal (1 und 5), Die Röschütz (13 und 15), Höffelberge (11), Zeigerheimer Berg (14), Wachtelberg (20). Fundort unbekannt (wahrscheinlich Zeigerheim, Kr. Rudolstadt) (6). 1:2.



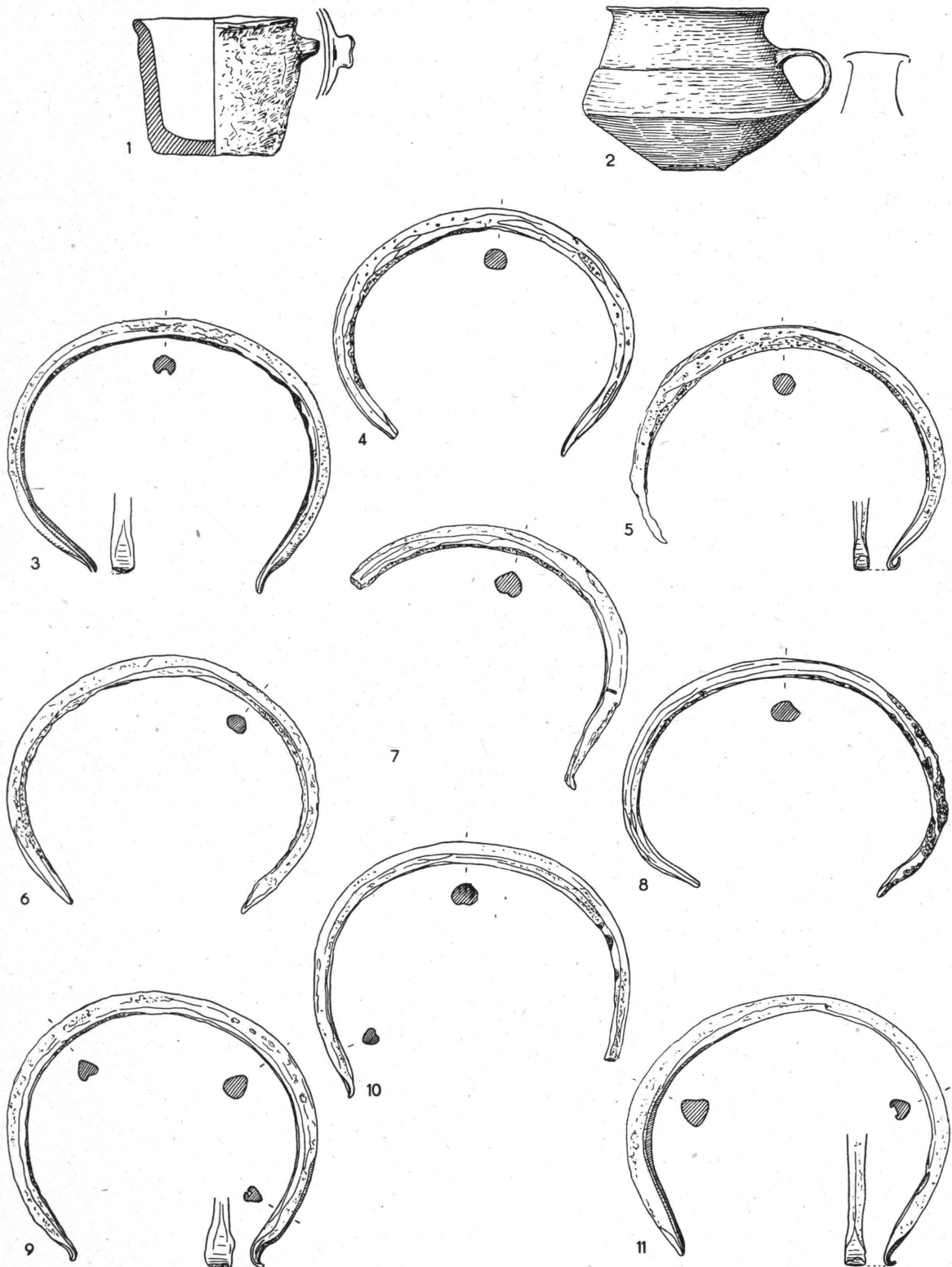


Ranis, Kr. Pößneck (1 und 14). Pößneck (2, 4 und 7). Großgörlitz, Kr. Rudolstadt (3). Leutnitz, Kr. Rudolstadt (5). Bad Blankenburg, Kr. Rudolstadt (6). Großkamsdorf, Kr. Saalfeld (8). Oberpreilipp, Kr. Rudolstadt (9 und 12). Schmiedebach, Kr. Lobenstein (10). Kleingörlitz, Kr. Rudolstadt (11). Roda, Kr. Saalfeld (13). Bucha, Kr. Saalfeld (15). Dittersdorf, Kr. Rudolstadt (16). Ölsen, Kr. Pößneck (17).


1:2 (1, 3, 5, 6, 8 bis 13, 15 und 16). Etwa 1:2 (2, 4 und 7; nach Photographien). Ohne Maßstab (14 und 17; nach Photographien).




Kleinkamsdorf, Kr. Saalfeld (1 und 7). Pöbneck (2). Schwarza, Kr. Rudolstadt (3). Stanau, Kr. Pöbneck (4). Ranis, Kr. Pöbneck (5). Saalfeld (6). Dobian, Kr. Pöbneck (8). Cordobang, Kr. Rudolstadt (9). 1:2 (2 bis 9). Etwa 1:2 (1; nach einer Skizze).



Rudolstadt (1). Köditz, Kr. Saalfeld (2). Saalburg, Kr. Schleiz (3 bis 11). 1:3.

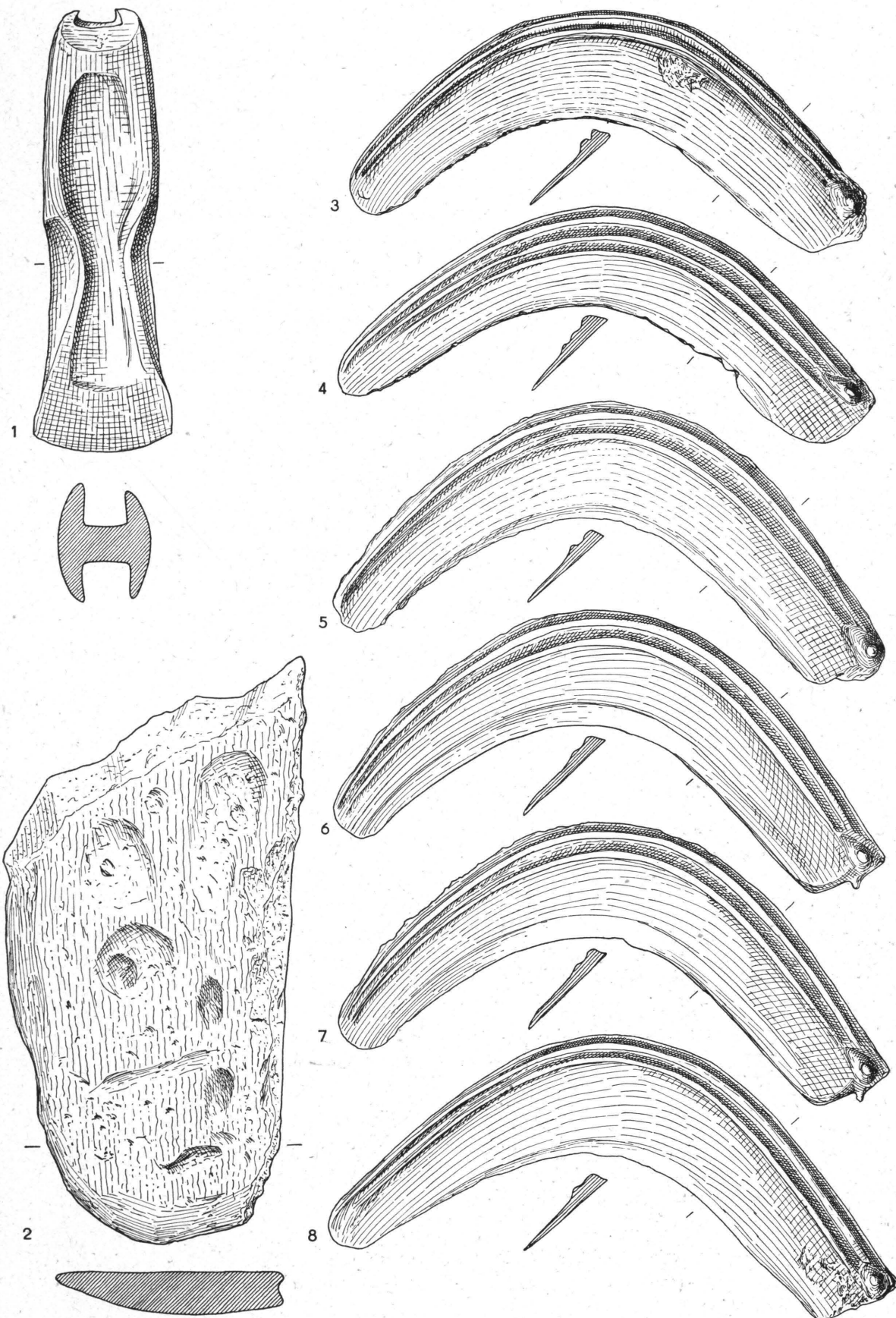


Fischersdorf, Kr. Saalfeld, Roter Berg: Hügel 1 (1 bis 4); Hügel 3 (5 und 6); Hügel 4 (7 bis 9). Kleinkamsdorf, Kr. Saalfeld, Roter Berg (10 und 11, 14, 16, 18, 19 und 21). Ranis, Kr. Pößneck, Südhang des Preißnitzberges: Grab 35 (12 und 13); Grab 83 (15). Rudolstadt (17 und 20).
 1:2 (1 bis 9, 11 bis 17, 19 bis 21). Etwa 1:2 (10 und 18; nach Skizzen).

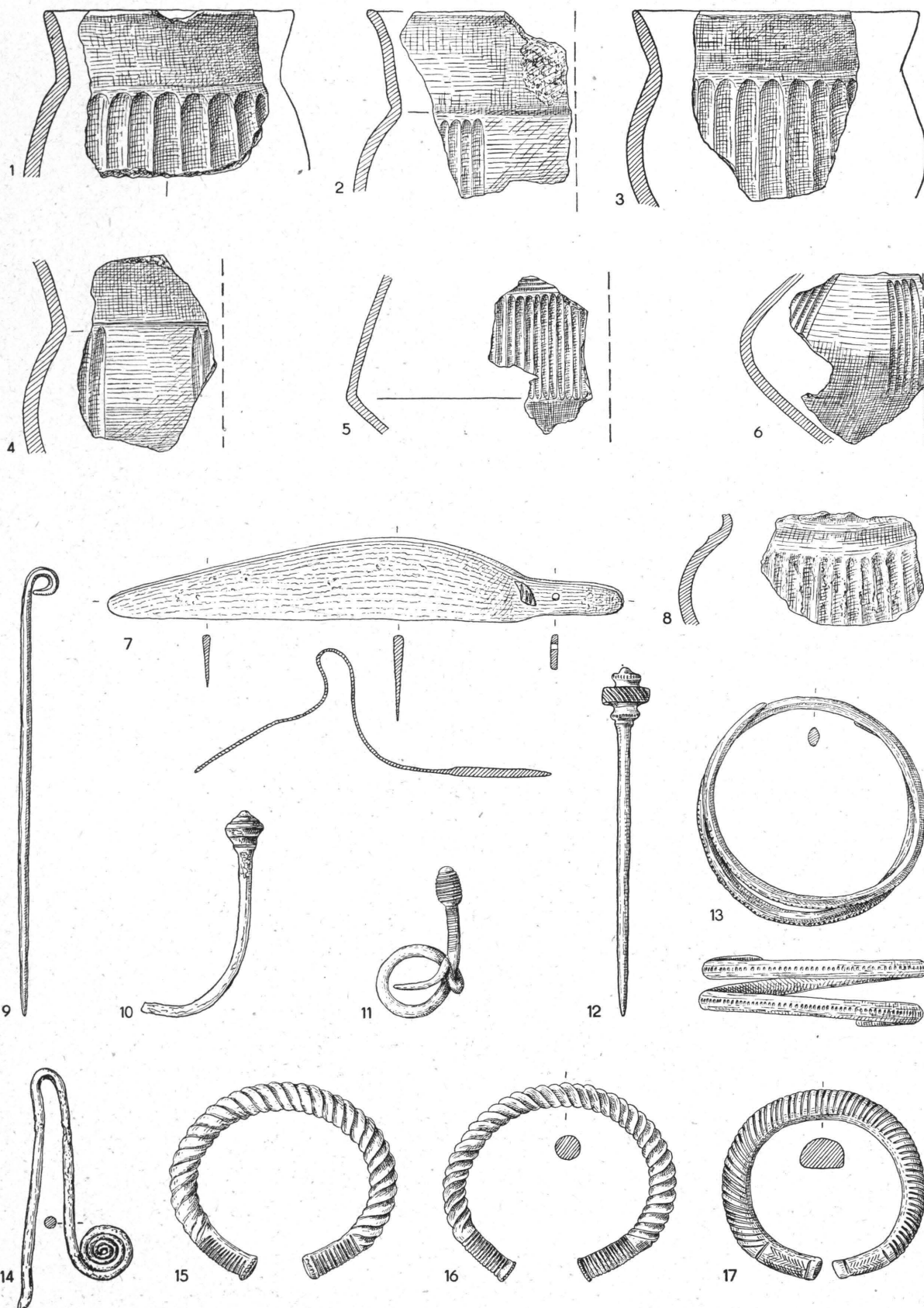


Röblitz, Kr. Saalfeld, „gegenüber“ des Ortes; Körpergrab (1). Kleinkamsdorf, Kr. Saalfeld, westnordwestlich der Zeche „Neugeboren Kindlein“: Hügelgrab (2); Roter Berg (7). Saalfeld, Vordere Pöllnitz: Körpergrab (3). Öpitz, Kr. Pößneck, Felsenberg (4). Dörnfeld, Kr. Rudolstadt (5). Rudolstadt (6). Fischersdorf, Kr. Saalfeld (8, 10 und 11). Unterwellenborn, Kr. Saalfeld (9 und 15). Saalburg, Kr. Schleiz (12). Wöhlsdorf, Kr. Pößneck, Auf den Eichen: „Hügel“ (13 und 14).

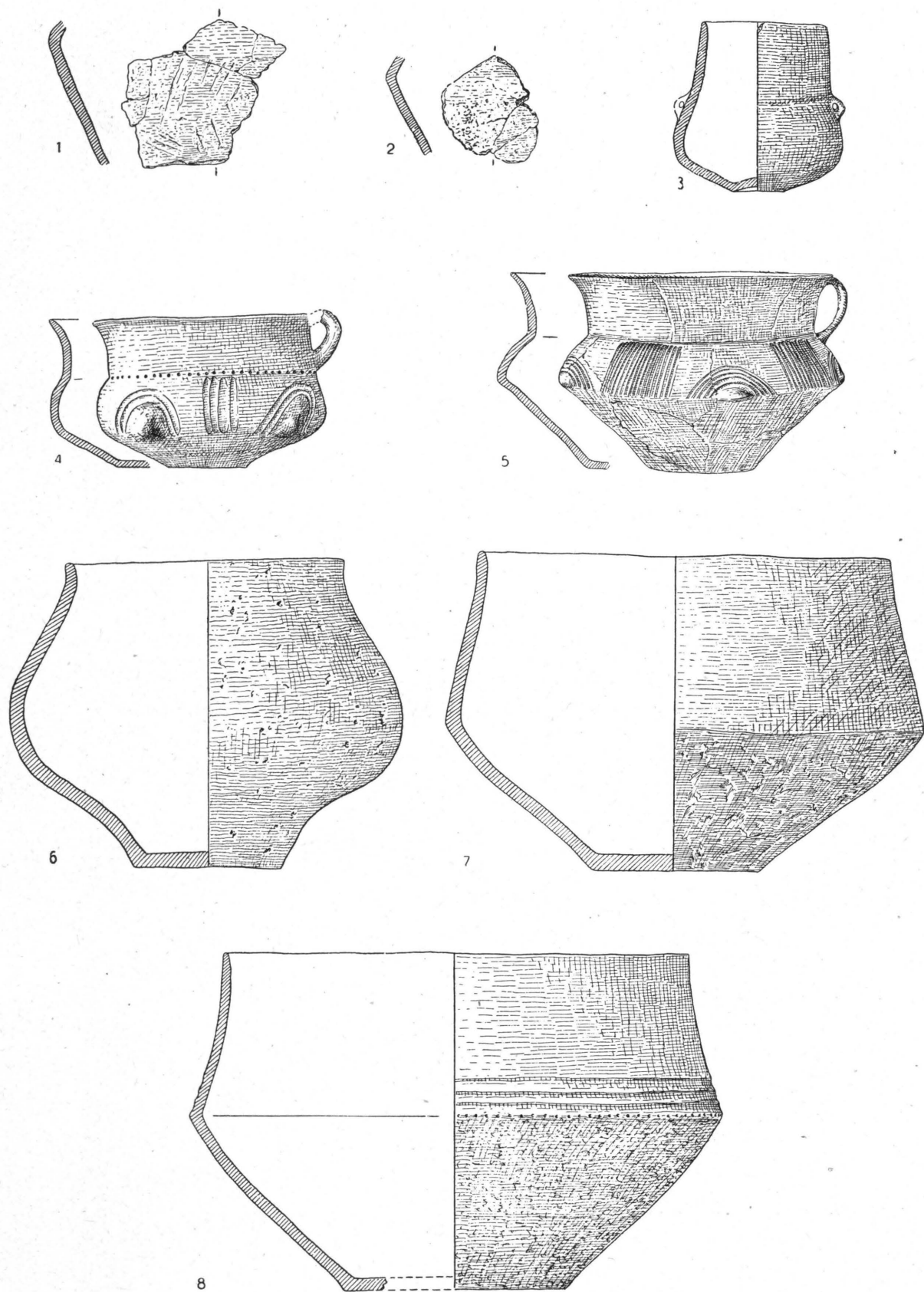
1:2 (1 bis 3, 5 bis 7, 9, 12 bis 14). Etwa 1:2 (4, 8, 10 und 11; nach Photographien). Ohne Maßstab (15; nach einer Skizze).



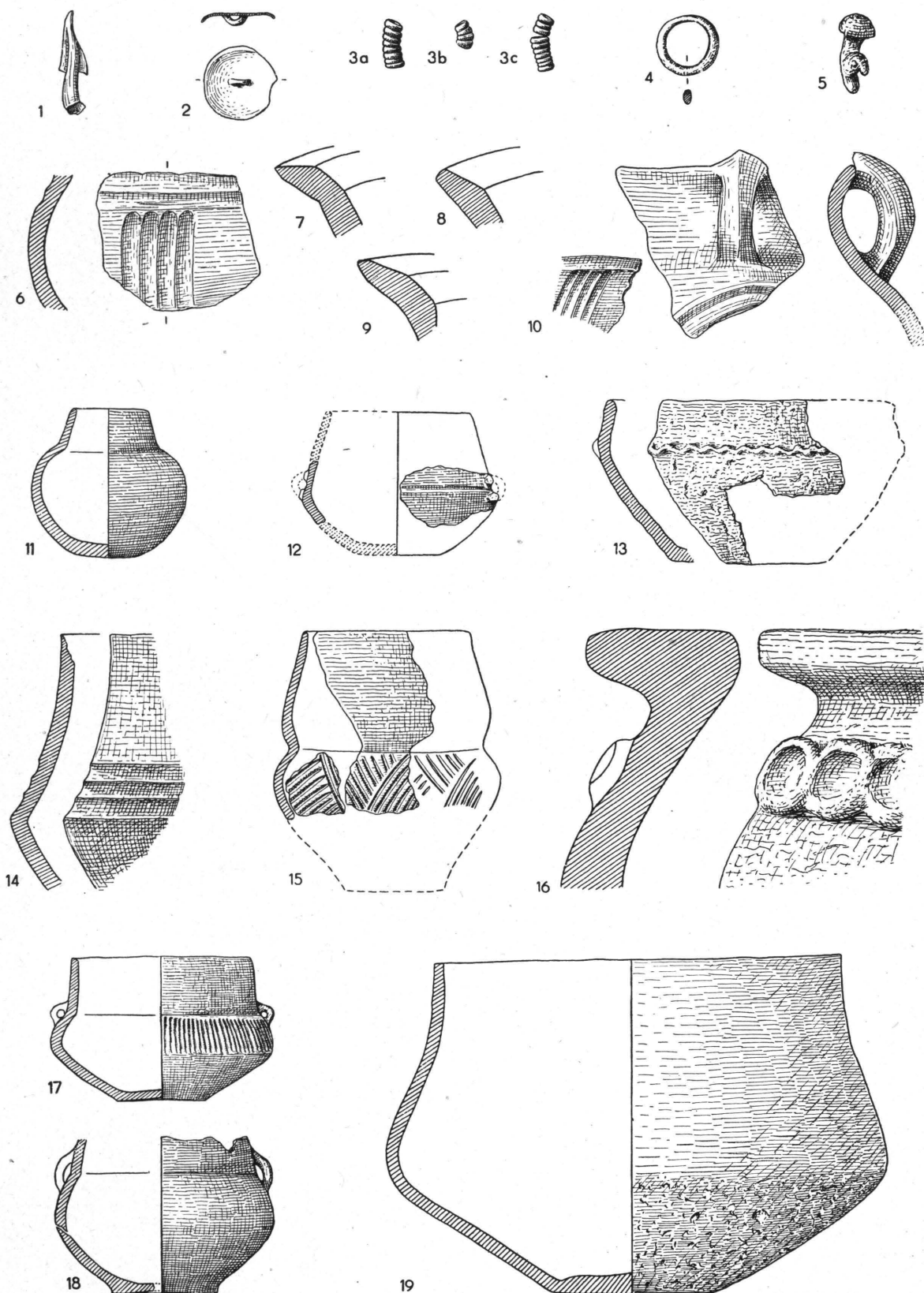
Röblitz, Kr. Saalfeld, Auf der Hasenjagd.
1:2 (1 bis 5, 7 und 8). Etwa 1:2 (6; nach einer Photographie).



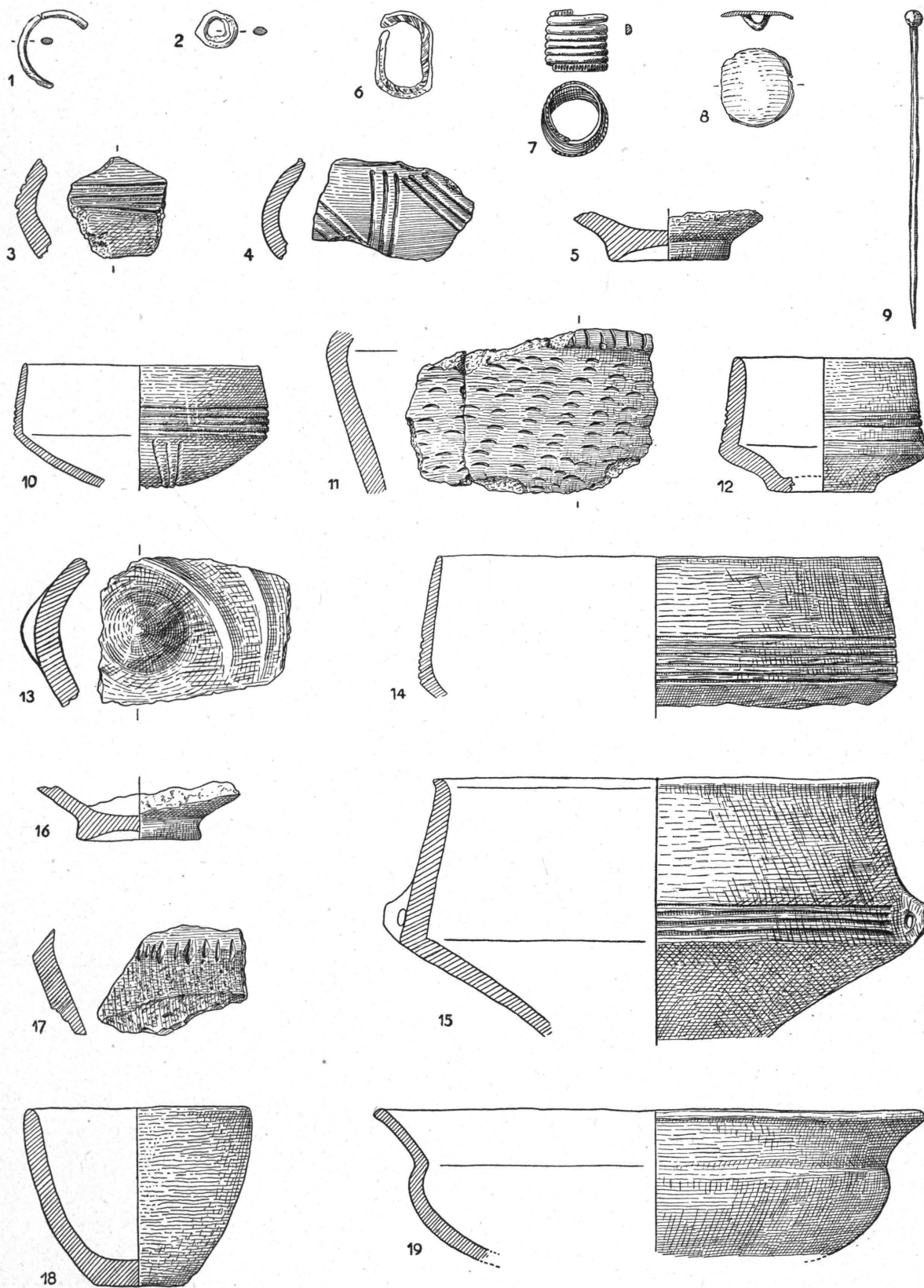
Öpitz, Kr. Pößneck, Felsenberg (1 bis 8). Kleinkamsdorf, Kr. Saalfeld, Roter Berg (9 bis 12). Wöhlsdorf, Kr. Pößneck, Berghübel: Hügelgrab (13 bis 17).
1:4 (5 und 6). 1:2 (1 bis 4, 7 bis 17).



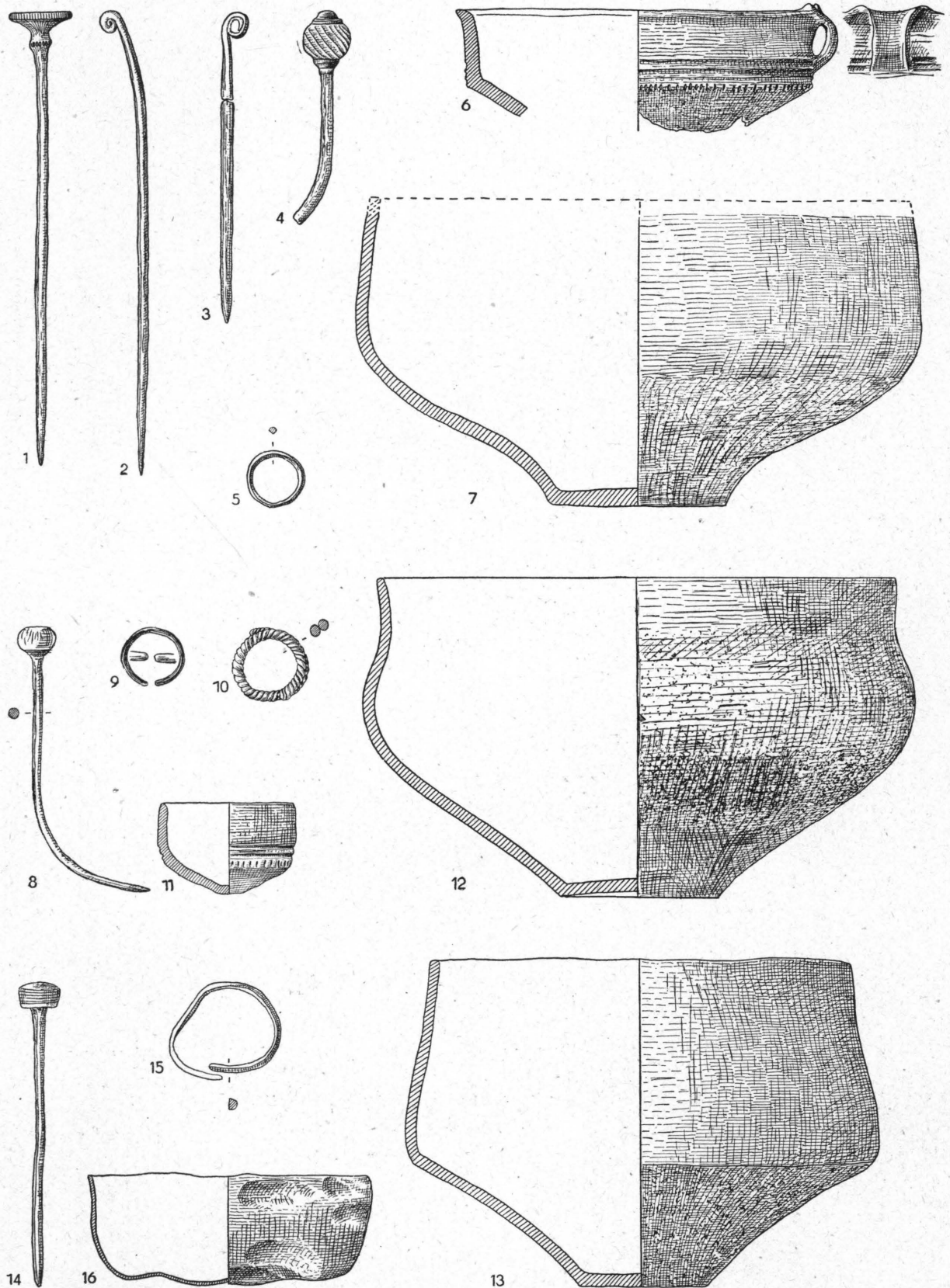
Reschwitz, Kr. Saalfeld, Südostfuß des Heiligen Berges: Hügelgrab (1 bis 5, 7 und 8); Flachgrab (6).
1:4.




Brandenstein, Kr. Pößneck, Breiter Berg: Hügel I (5, 10, 11 und 15); außerhalb (16); Hügel II (1, 2 und 12); Ausbauten (3, 4, 7 bis 9); außerhalb (6); Hügel III (14); Hügel unbekannt (13). Rockendorf, Kr. Pößneck, Am Leichenweg: Grab 3 (19); Grab 4 (17); Grab 5 (18).
1:4 (17 bis 19). Ohne Maßstab (1 bis 16; nach Skizzen).



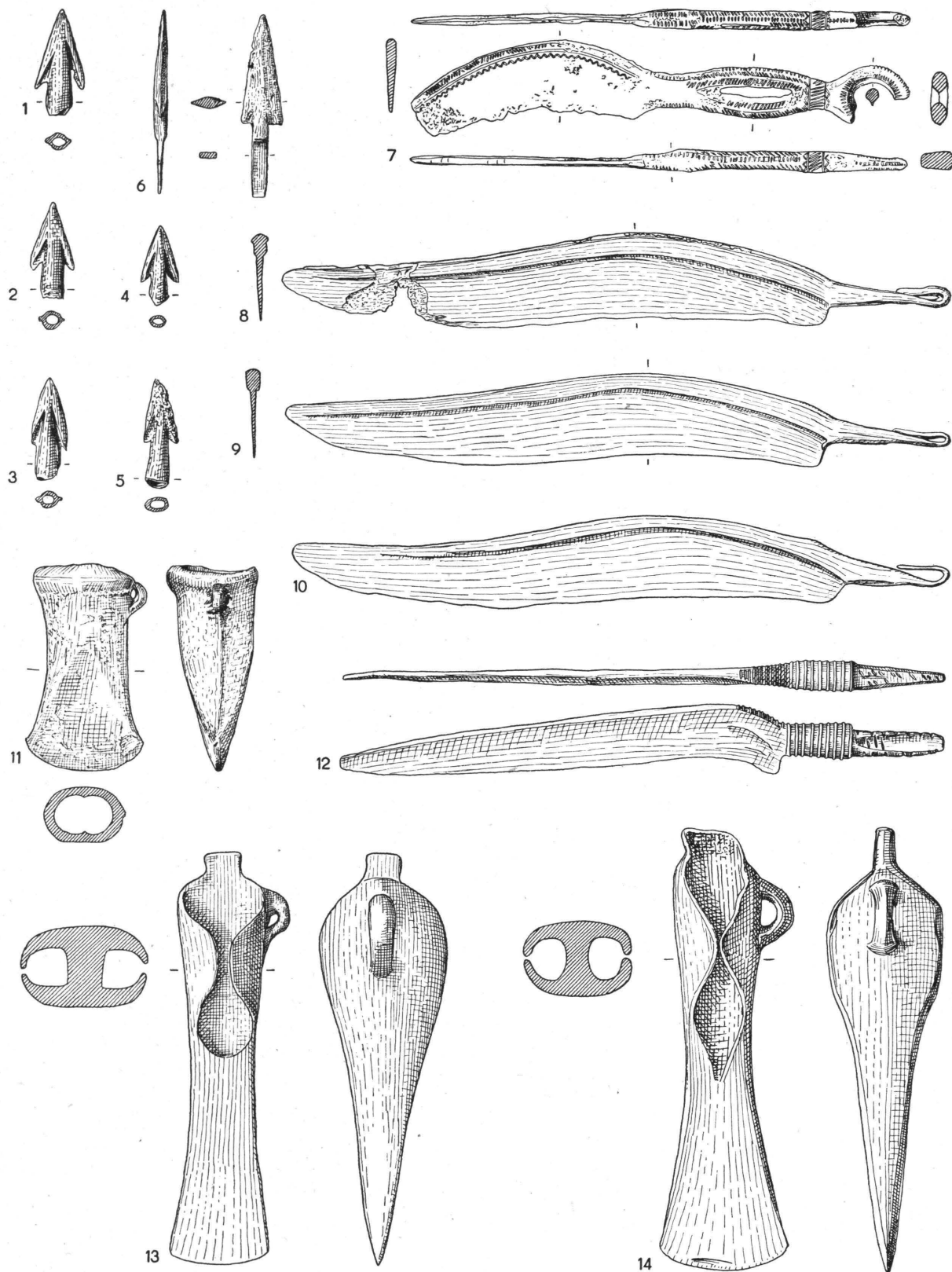
Öpitz, Kr. Pößneck, Erzberg (1 bis 5). Solkwitz, Kr. Pößneck, Hasenberg: Hügel 2 (7, 8, 11 und 15; dazu wahrscheinlich 10, 12, 13 und 14); Hügel 3 (6); Hügel unbekannt (9). Saalfeld, Schwedenschanze (16 bis 19). 1:2.



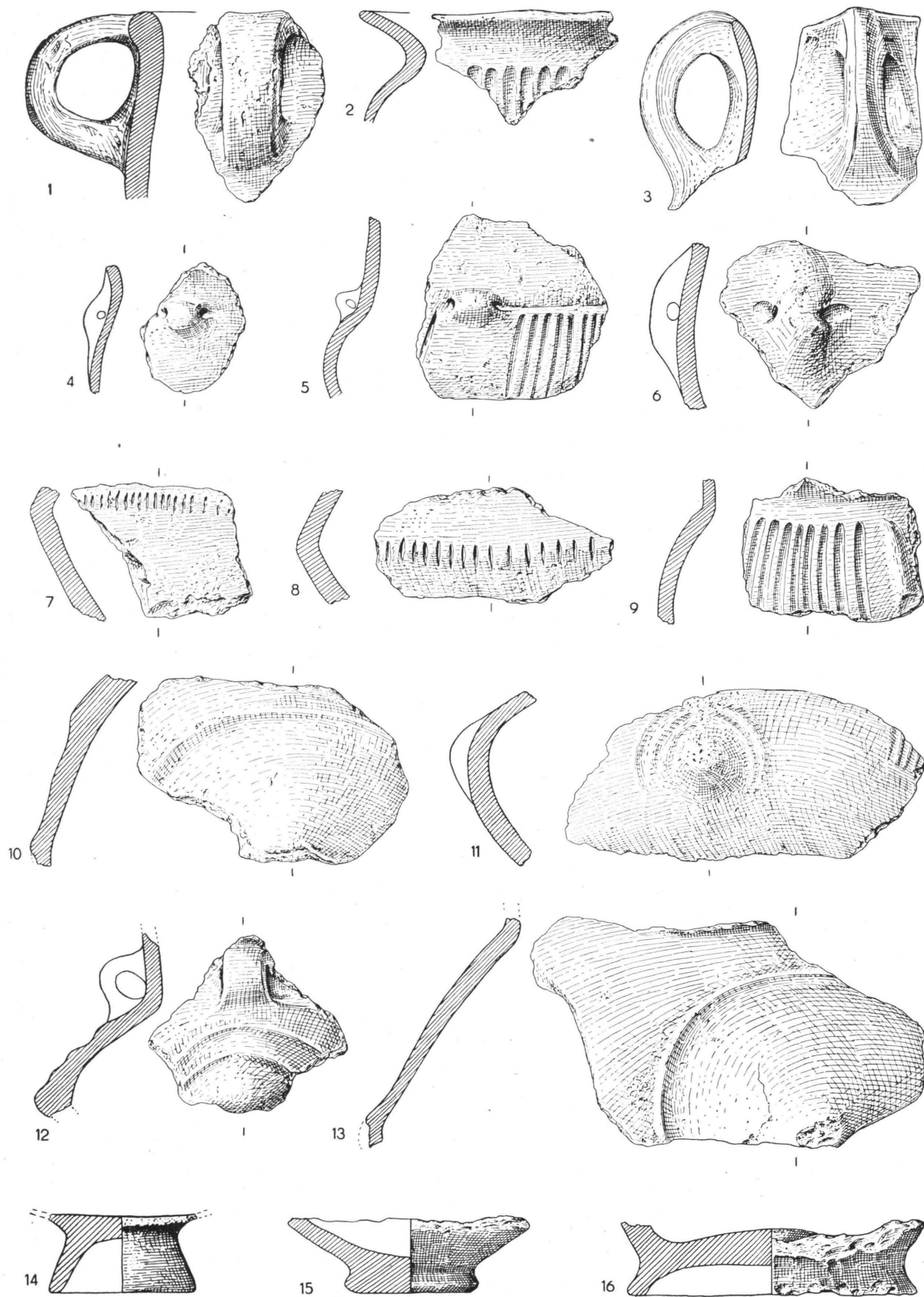
Kleinkamsdorf, Kr. Saalfeld, Roter Berg (1, 9 bis 11, 13); „Brandgrab“ (2 bis 5); Am Linkborn (6 und 7); wohl „Grab nordöstlich der Fuchslöcher“ (8); westnordwestlich der Zeche „Neugeborenen Kindlein“: Hügelgrab (14 bis 16). Saalfeld, Roter Berg (12).
1:4 (6, 7, 11 bis 13). 1:2 (1 bis 5, 8 bis 10, 14 bis 16).



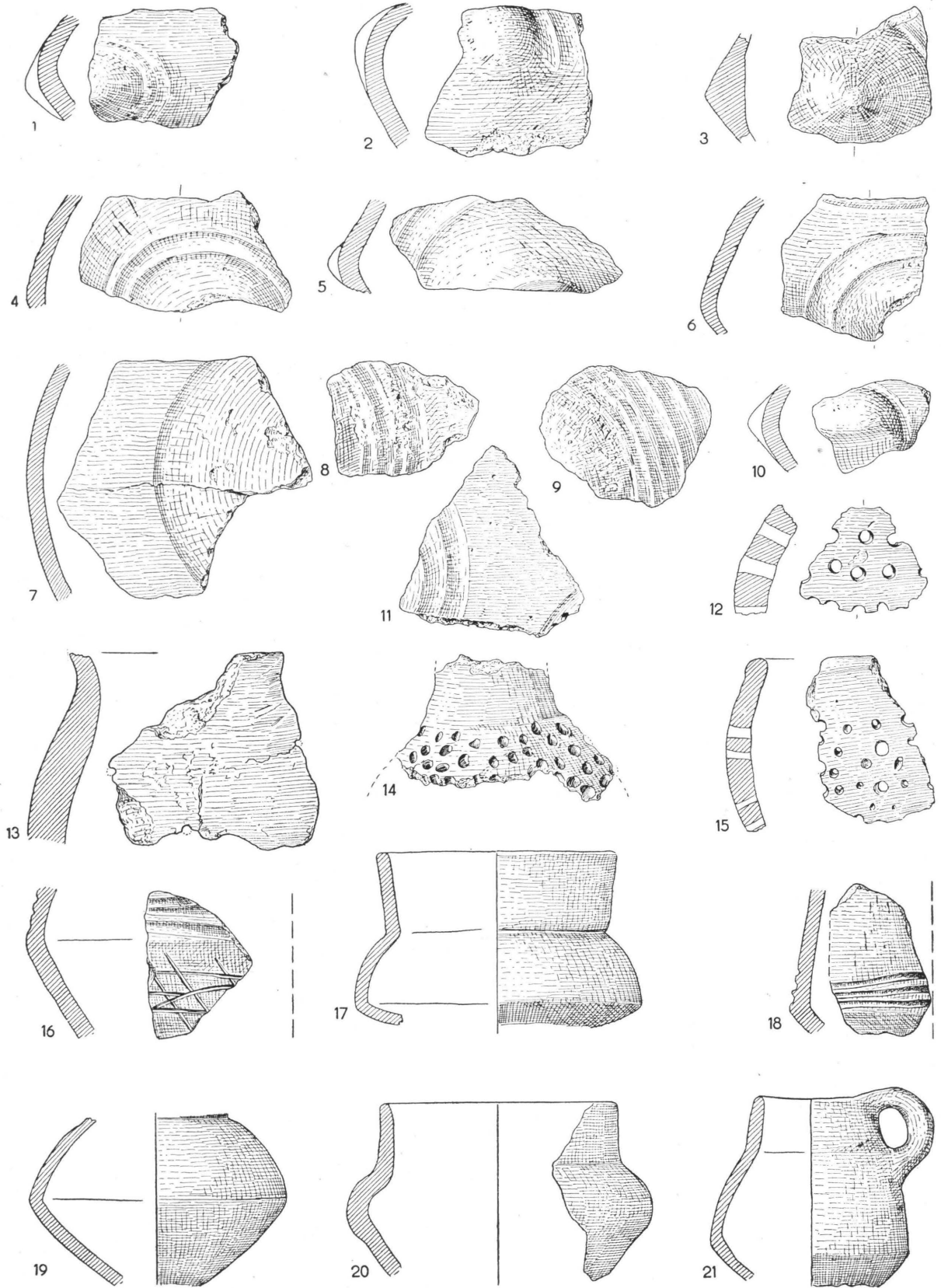
Oberpreilipp, Kr. Rudolstadt, Weinberg.
 Grube 2 (7, 8, 10 bis 12). Grube 4 (13). Grube 6 (14). Grube 8 (9). Grube 1 bis 8 (2, 4 und 6). Grube 9 (3).
 Grube 10 (1). Grube 9 und 10 (5). 1:2.



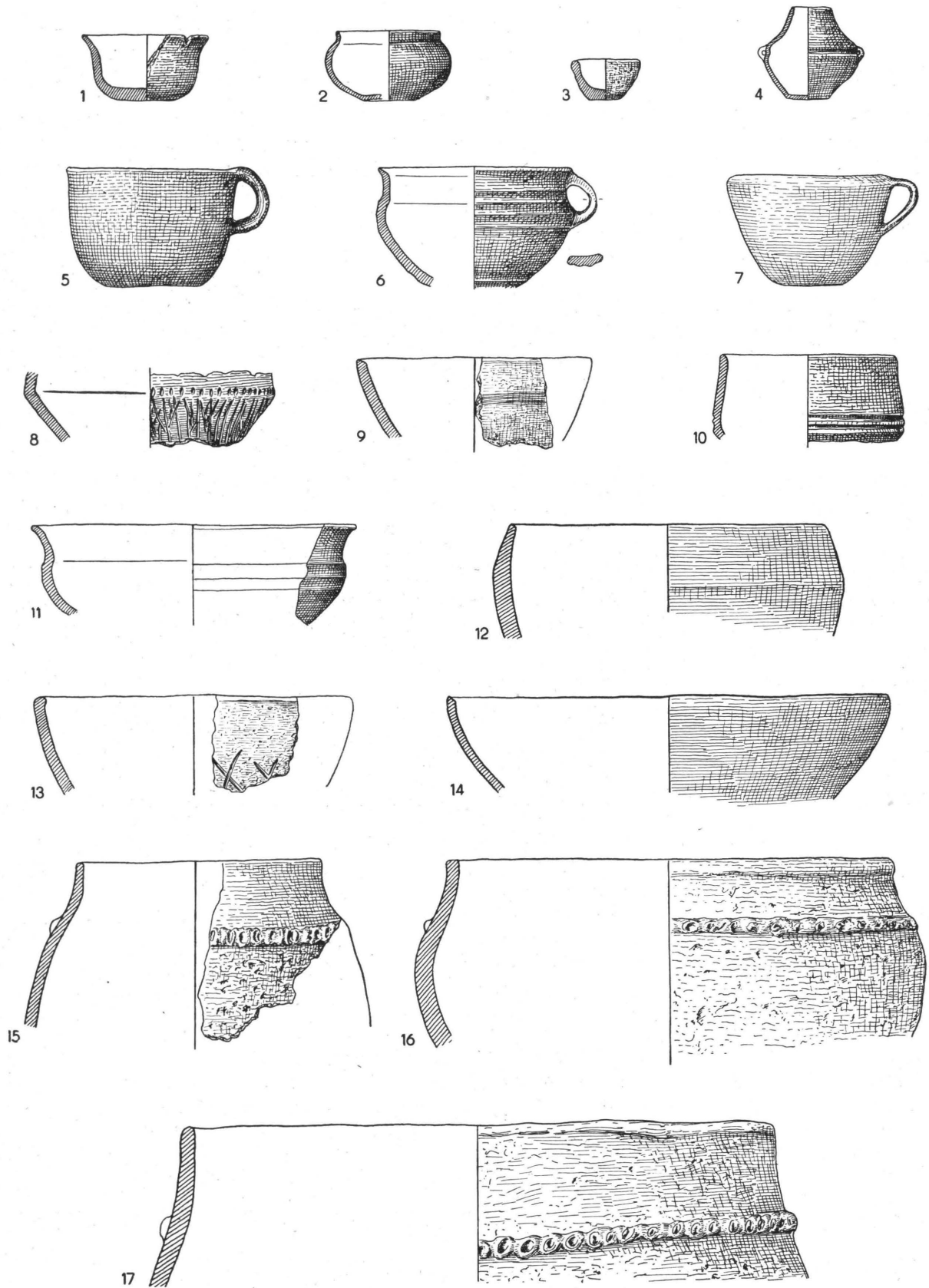
Kleinkamsdorf, Kr. Saalfeld, Roter Berg (1 bis 5). Öpitz, Kr. Pößneck, Felsenberg (6). Lobenstein (7). Rudolstadt (8 bis 10). Obernitz, Kr. Saalfeld, Gleitsch (11). Ranis, Kr. Pößneck (12). Saalfeld (13). Wöhlsdorf, Kr. Pößneck, Osthang des Galgenberges: Steinkistengrab 3 (14). 1:2.




Öpitz, Kr. Pößneck, Felsenberg. 1:2.



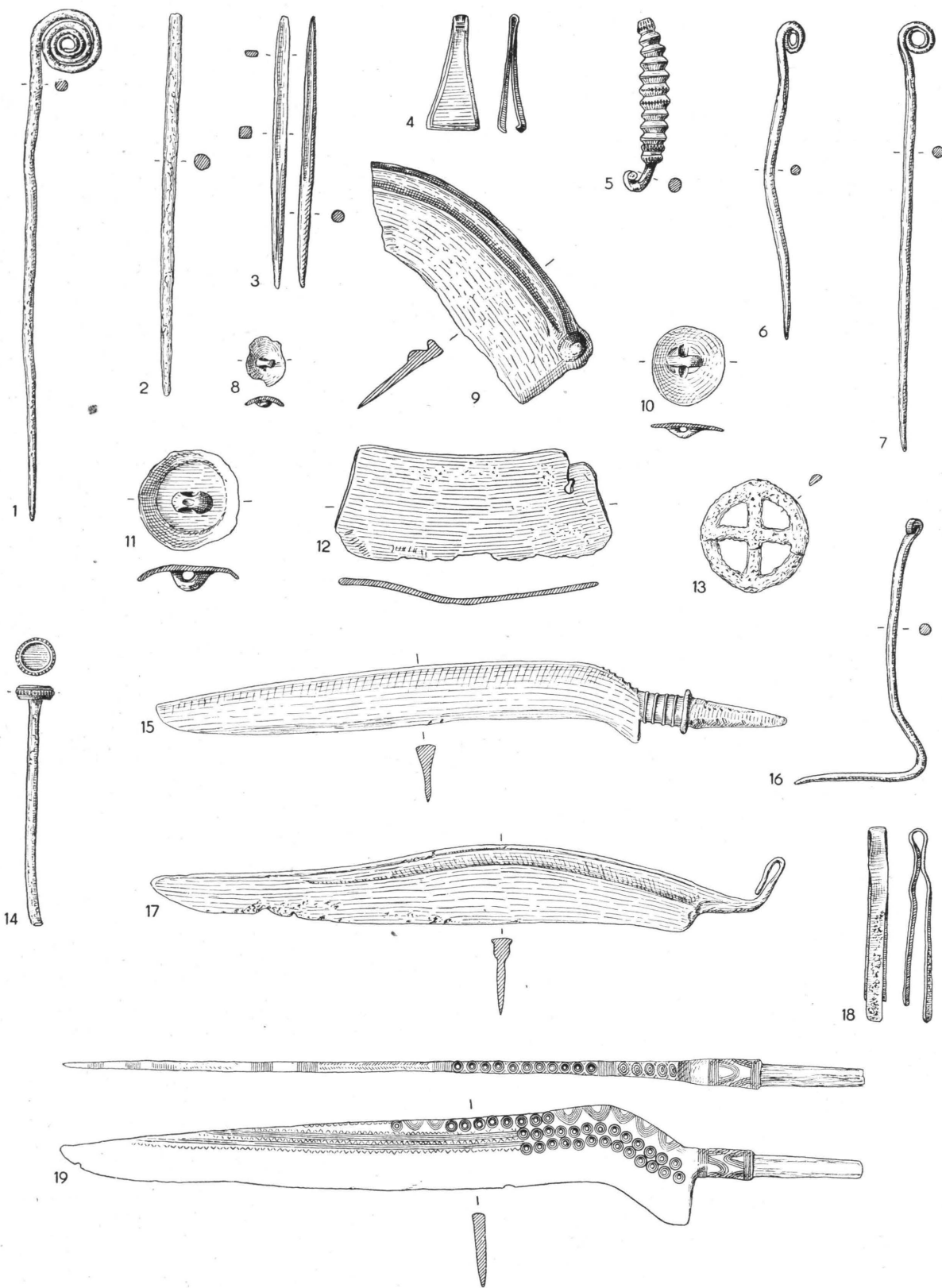
Öpitz, Kr. Pöbneck, Felsenberg. 1:2.




Öpitz, Kr. Pößneck, Felsenberg.
 1:4 (1 bis 3, 6, 8 bis 17). Etwa 1:4 (4, 5 und 7; nach Photographien).



Öpitz, Kr. Pößneck, Felsenberg. 1:2.



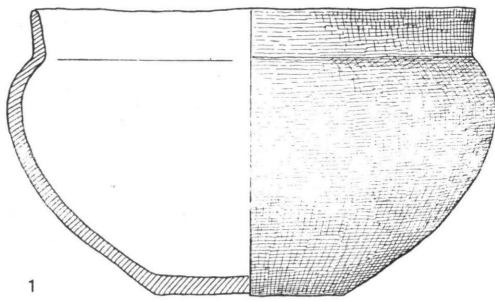
Öpitz, Kr. Pößneck, Felsenberg. 1:2.



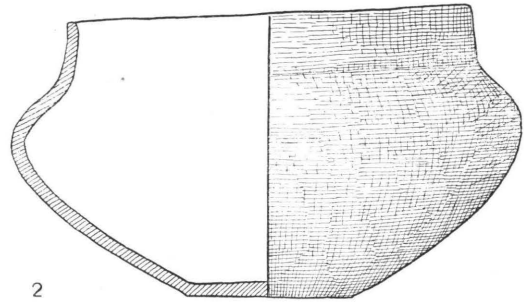
Seisla, Kr. Pößneck (1). Jüdewein, Kr. Pößneck, Galgenberg: Brandgrab (2 und 3). Solsdorf, Kr. Rudolstadt, Distrikt Mönchskreuz (4). Schweinitz, Kr. Pößneck, Taubenberg (5). Neustadt/Orla, Kr. Pößneck (6 und 7). Heinersdorf, Kr. Lobenstein, zwischen Bärenmühle und Klettigshammer: aus den Flachgräbern (8). Öpitz, Kr. Pößneck, Felsenberg (9). Kleinkamsdorf, Kr. Saalfeld, Roter Berg (10).

Ranis, Kr. Pößneck, Burgberg (11 bis 13).

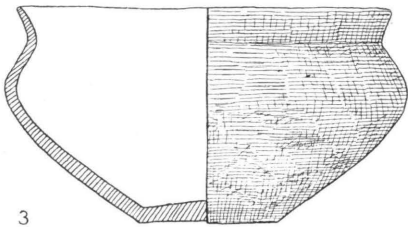
1:4 (1, 4, 6 bis 10). Etwa 1:4 (2, 3 und 5; nach Photographien). 1:2 (11 bis 13).



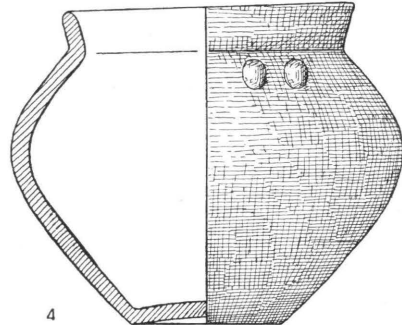
1



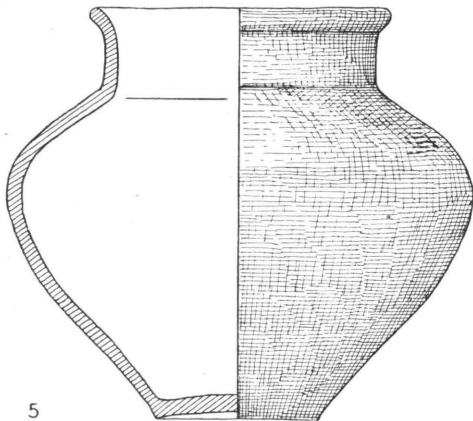
2



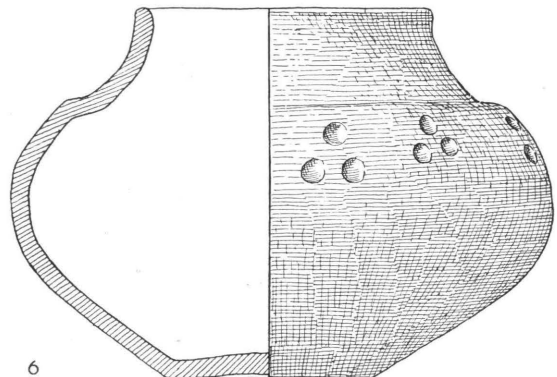
3



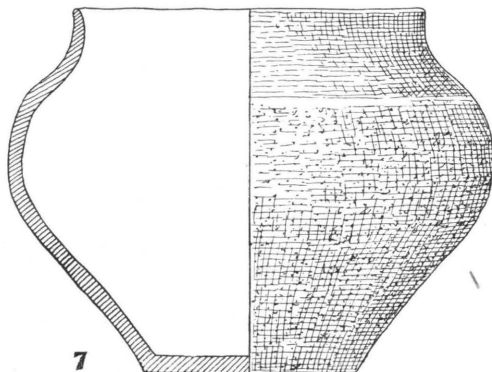
4



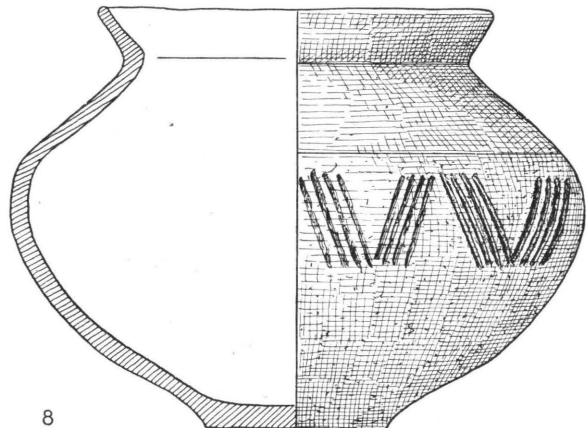
5



6

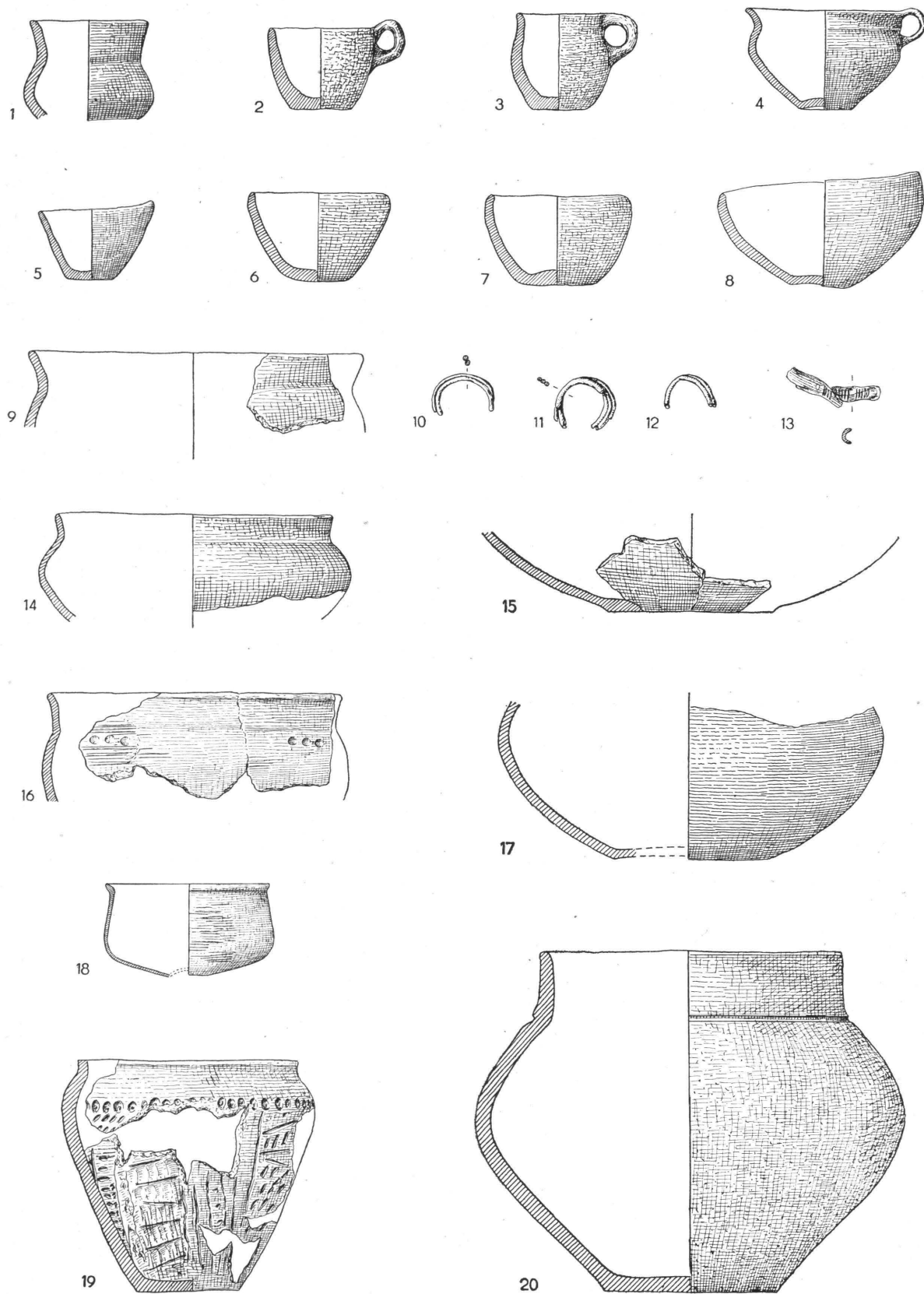


7



8

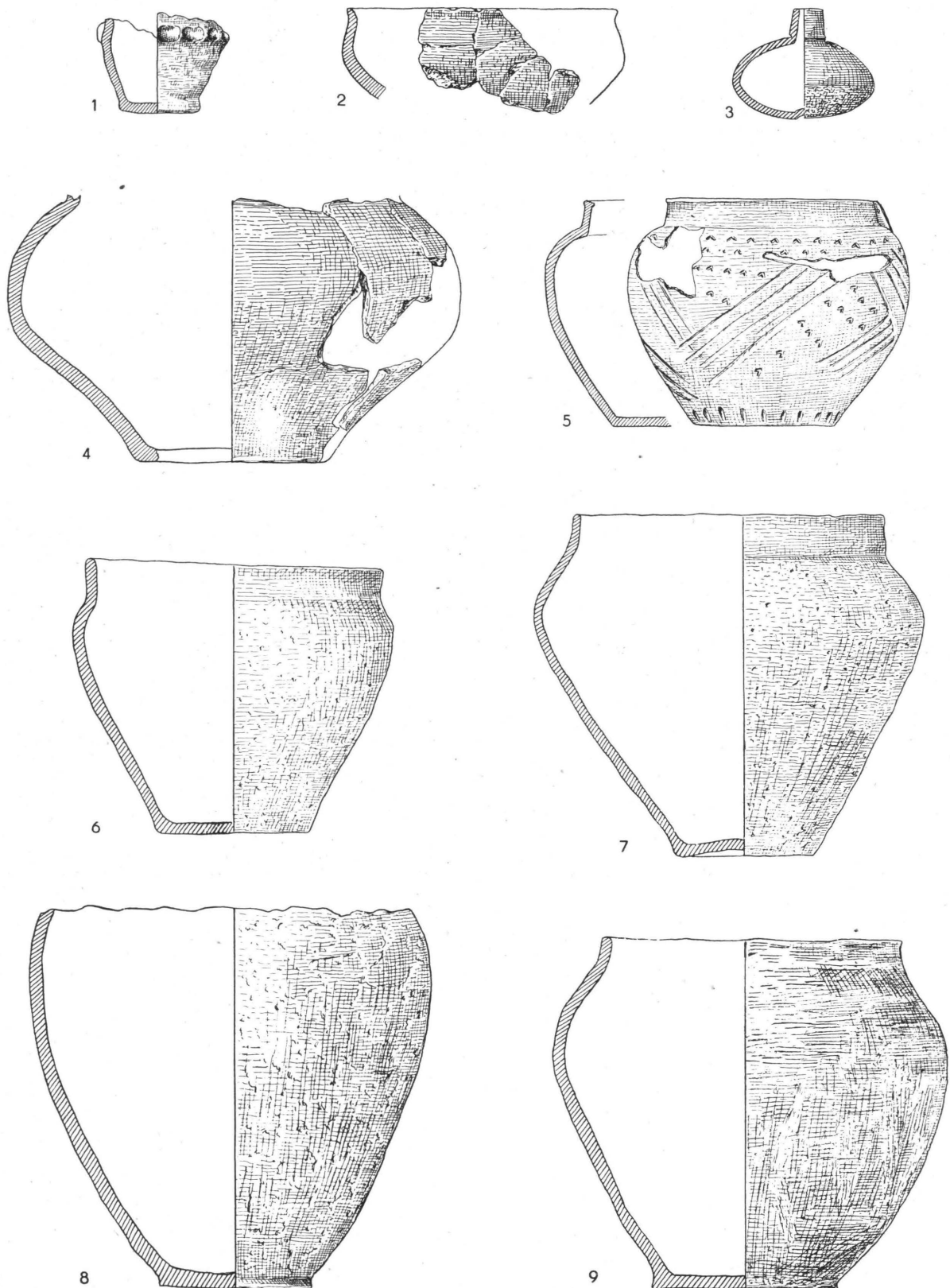
Saalfeld, Sandgrube Pfister.
 Nachweislich Urnen (5, 6 und 8). Ohne Grabverband (1 bis 4 und 7). 1:4.



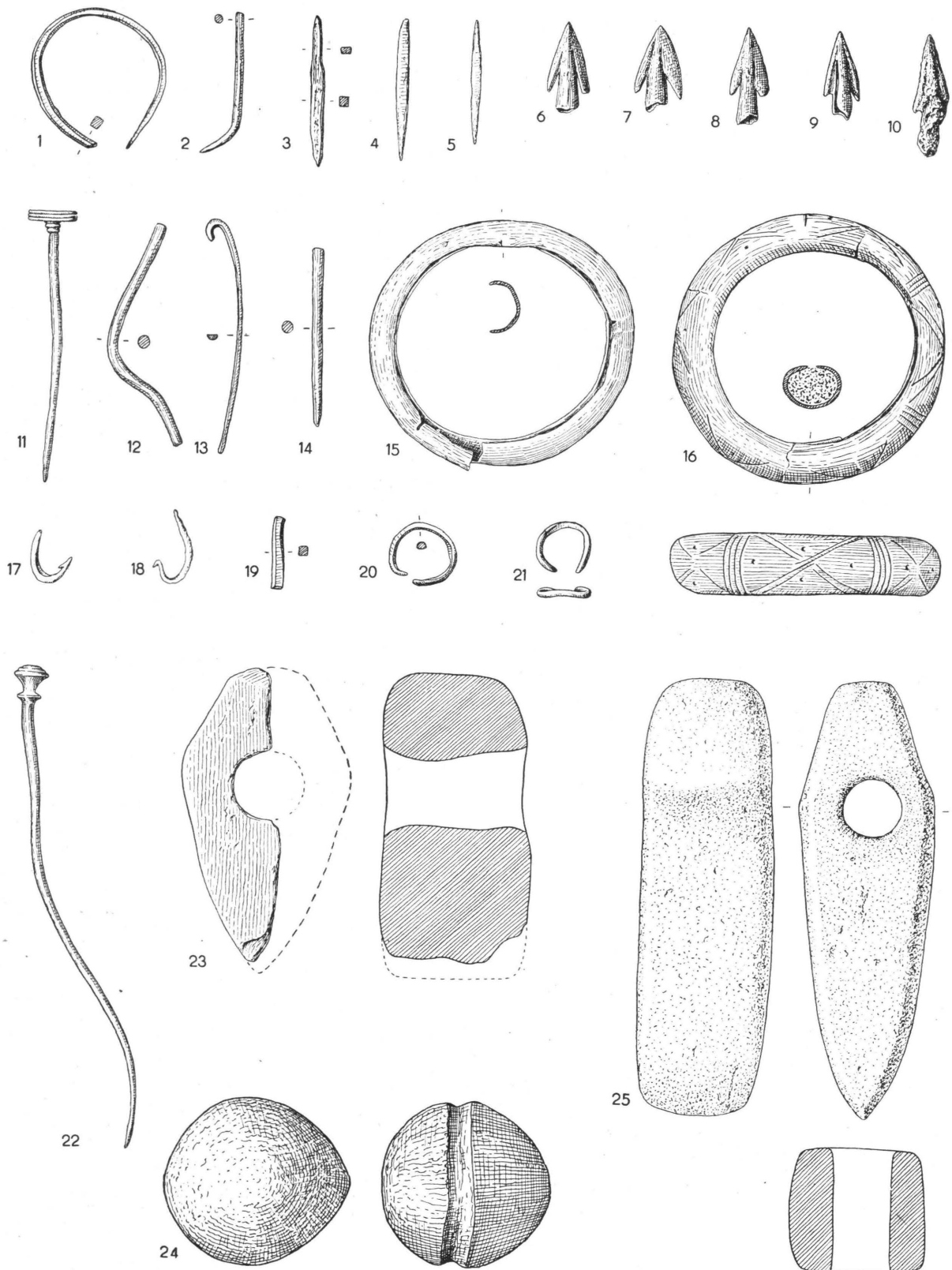
Saalfeld, Sandgrube Pfister.

Nachweislich Urnen (8, darin 13), (16 und 20). Aus einer verschollenen Urne (10 bis 12). Geschlossener Fund (18 und 19). Ohne Grabverband (1 bis 7, 9, 14, 15 und 17).

1:4 (1 bis 9, 14 bis 20). 1:2 (10 bis 13).

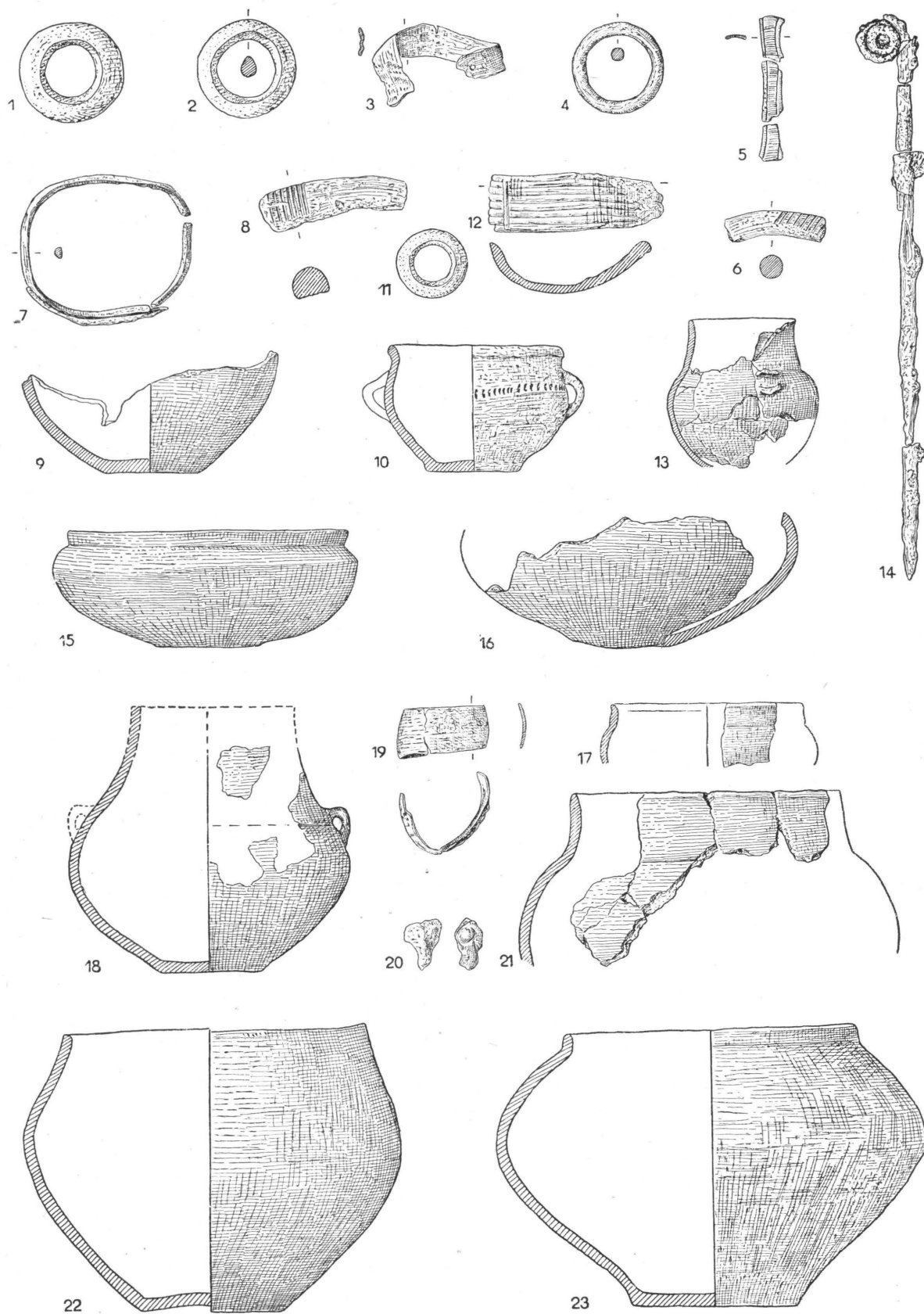


Neustadt/Orla, Kr. Pößneck (1 und 3). Volkstedt, Kr. Rudolstadt, Siedlung der Zellwoll-Werke:
Grab 1 (2). Röblitz, Kr. Saalfeld, Im Loch, „Grab“ (4); Siedlung der Maxhütte: Brandgrab (5). Klein-
kamsdorf, Kr. Saalfeld, Am Linkborn (6 bis 9). 1:4.

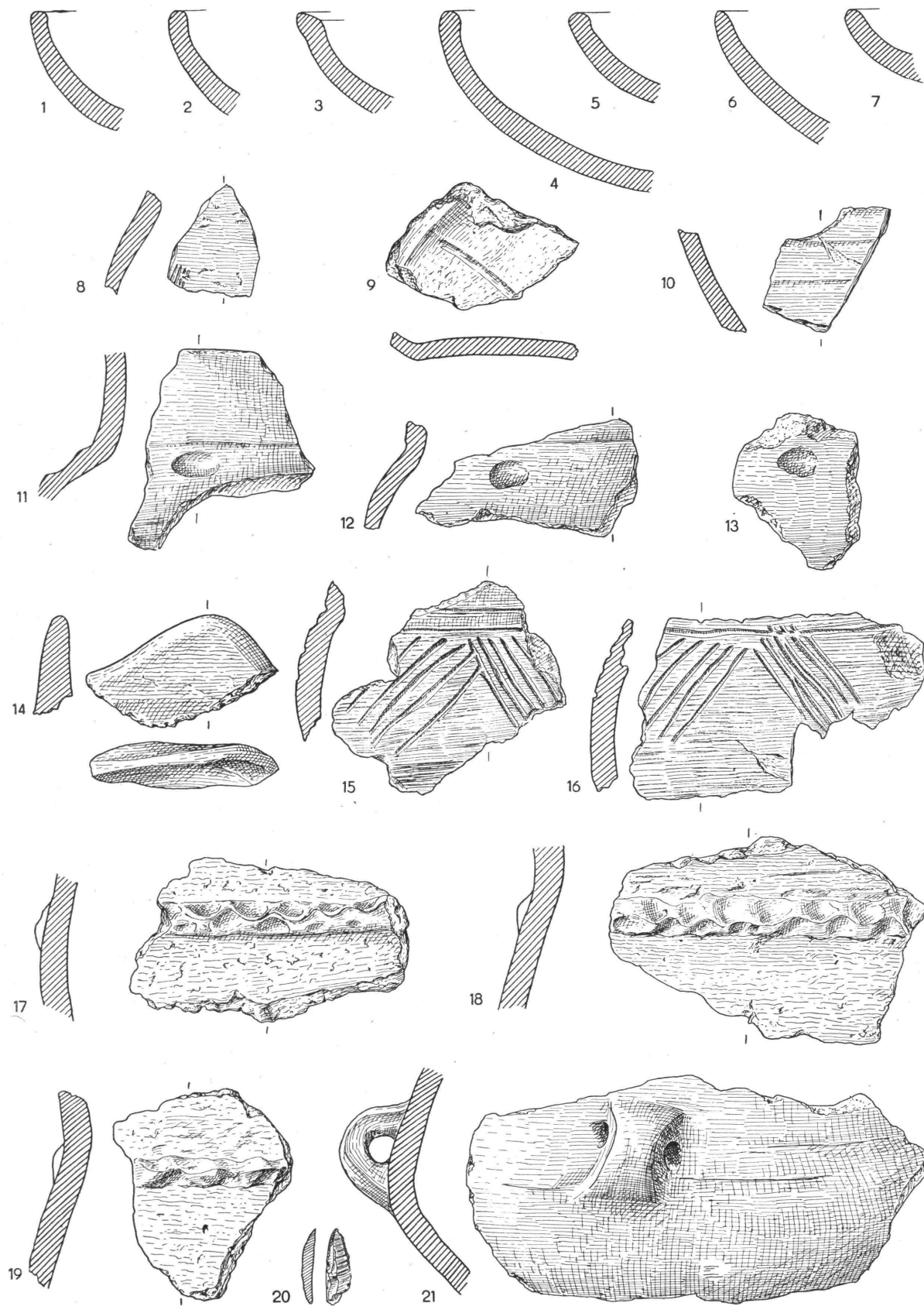


Öpitz, Kr. Pößneck, Felsenberg (1 bis 20). Ranis, Kr. Pößneck, „Grab“ (21). Solkwitz, Kr. Pößneck, Hasenberg (22). Fröbitz, Kr. Rudolstadt (23). Umgebung von Rudolstadt (24). Landsendorf, Kr. Saalfeld (25).

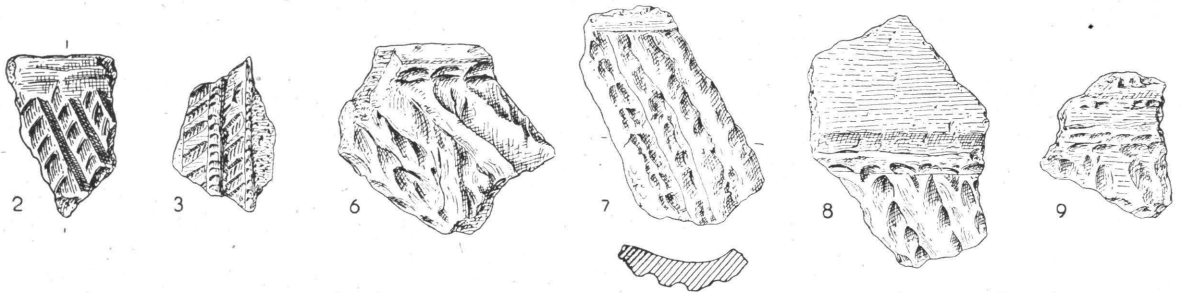
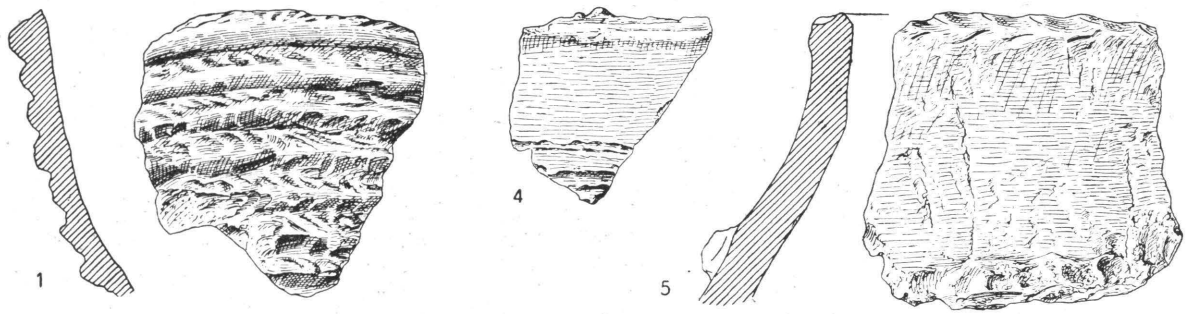
1:2 (1 bis 3, 11 bis 16, 19 bis 25). Etwa 1:2 (4, 6 bis 10, 17 und 18; nach Photographien). Etwa 1:1 (5; nach einer Photographie).



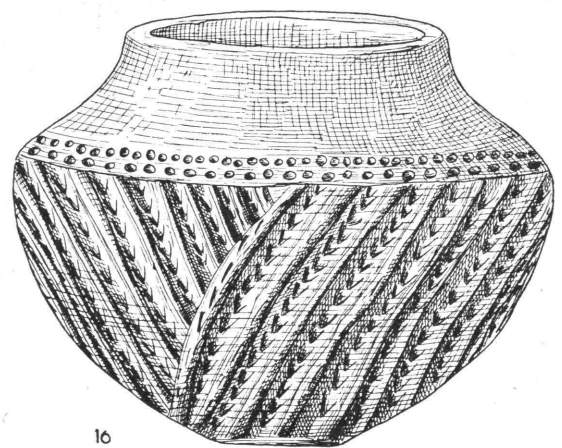
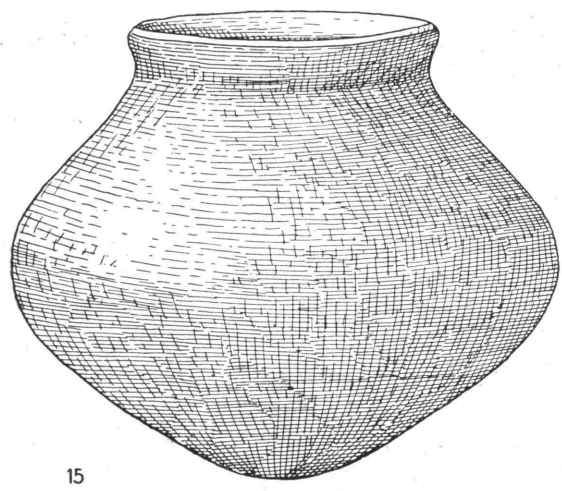
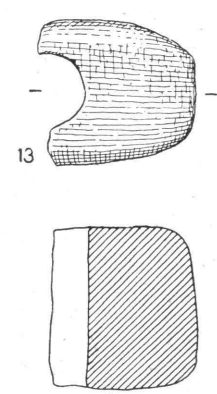
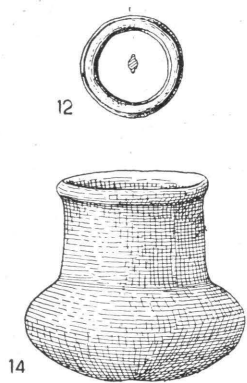
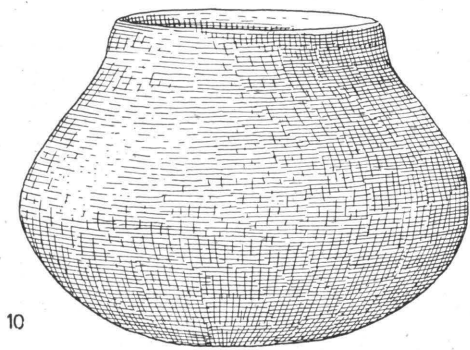
Bodelwitz, Kr. Pößneck, Wüstung Thiemsdorf.
 Nachweislich Urnen (10, darin 11), (13?), (22, darin 7 und 14), (23). Geschlossene Funde (1 bis 3), (4 und 5), (9 und 16?), (19 bis 21). Ohne Grabverband (6, 8, 12, 15, 17 und 18).
 1:4 (9, 10, 13, 16 bis 18, 21 bis 23). Etwa 1:4 (15; nach einer Photographie). 1:2 (1 bis 8, 11, 12, 14, 19 und 20).



Bodelwitz, Kr. Pöbneck, Wüstung Thiemsdorf.
 Nachweislich Urne (21, darin 20). Geschlossene Funde (8, 11 bis 13), (18 und 19). Ohne Grabverband
 (1 bis 7, 9, 10, 14 bis 17). 1 : 2.

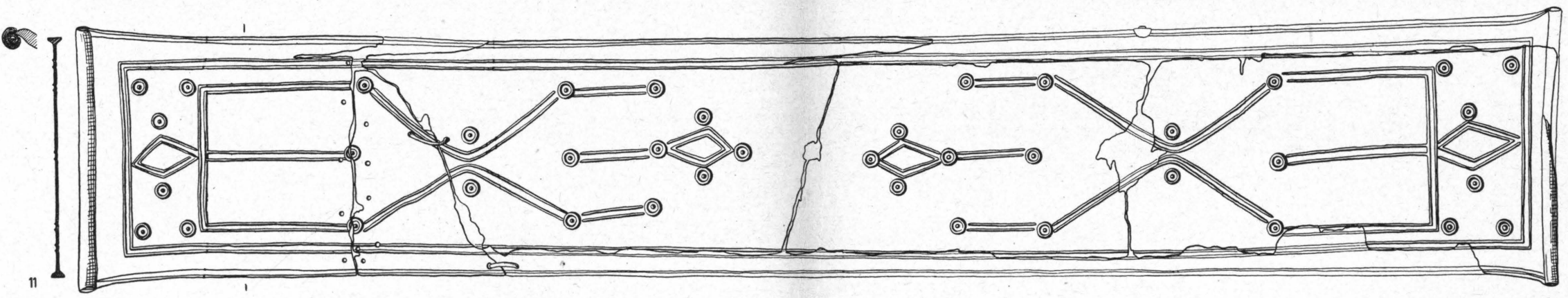
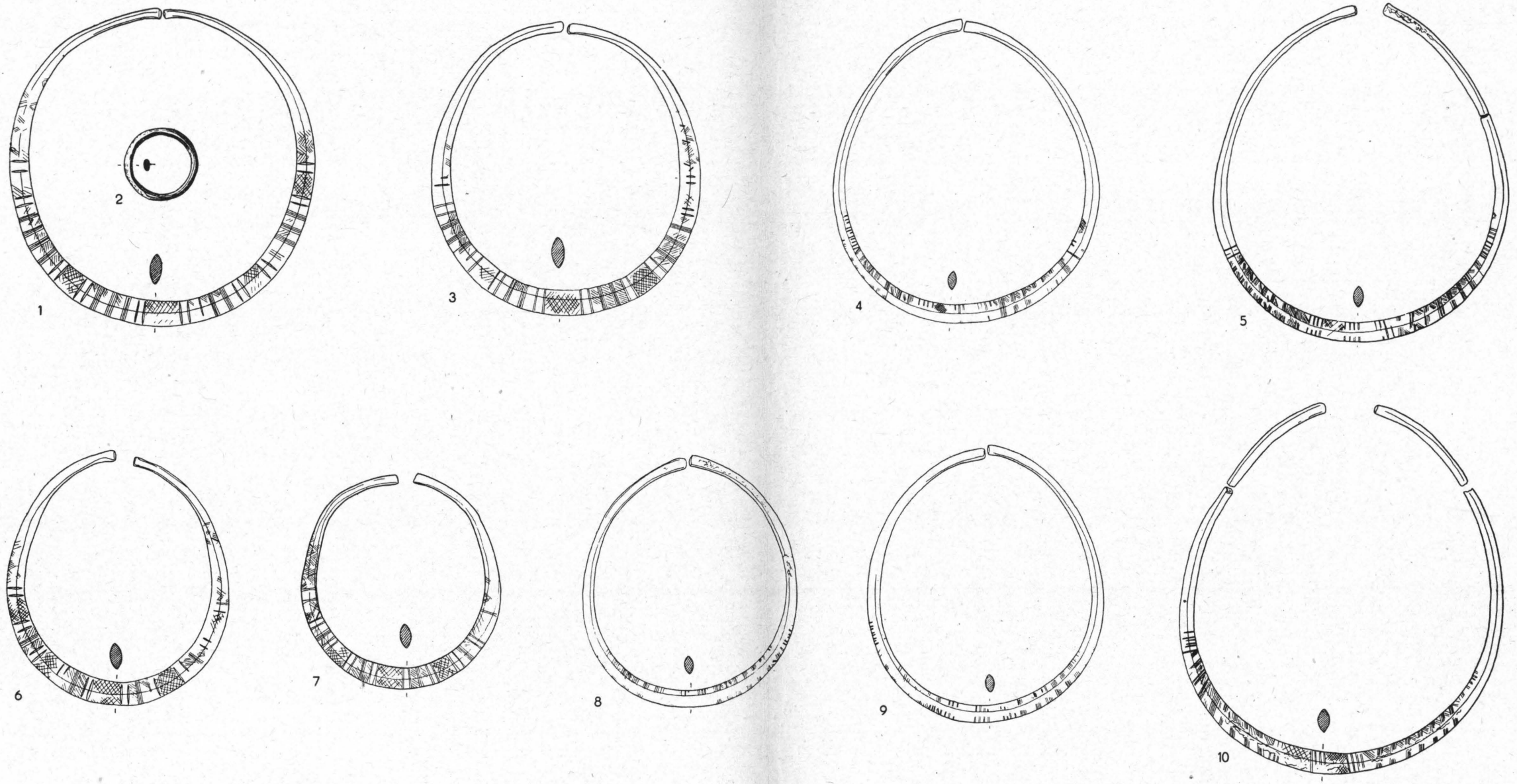


auf
3/2




Wöhlsdorf, Kr. Pößneck, Galgenberg (1). Ranis, Kr. Pößneck, Teufelskanzel (2). Nimritz, Kr. Pößneck, Bielberg (3). Öpitz, Kr. Pößneck, Felsenberg (4 bis 9). Meilitz, Kr. Pößneck, Hinter dem Schufend: ohne Grabverband (10 bis 16).

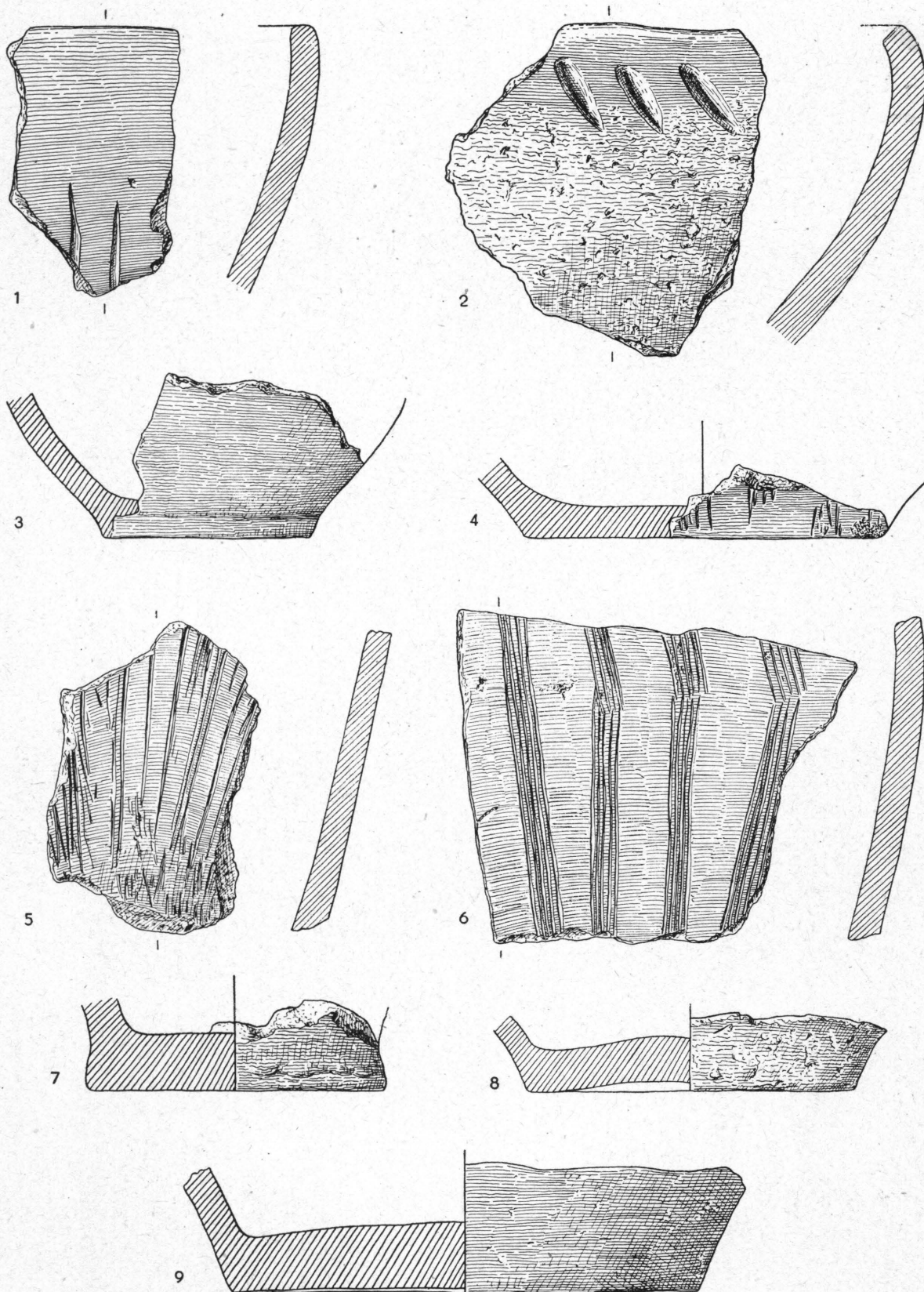
1:2 (2 bis 9). Etwa 1:2 (1; nach einem Gipsabguß). Ohne Maßstab (10 bis 16; nach Skizzen).




Saalfeld, Schwedenschanze (1 bis 3, 6 und 7). Kleinkamsdorf, Kr. Saalfeld, Roter Berg (4, 5, 8 bis 11). 1:3.



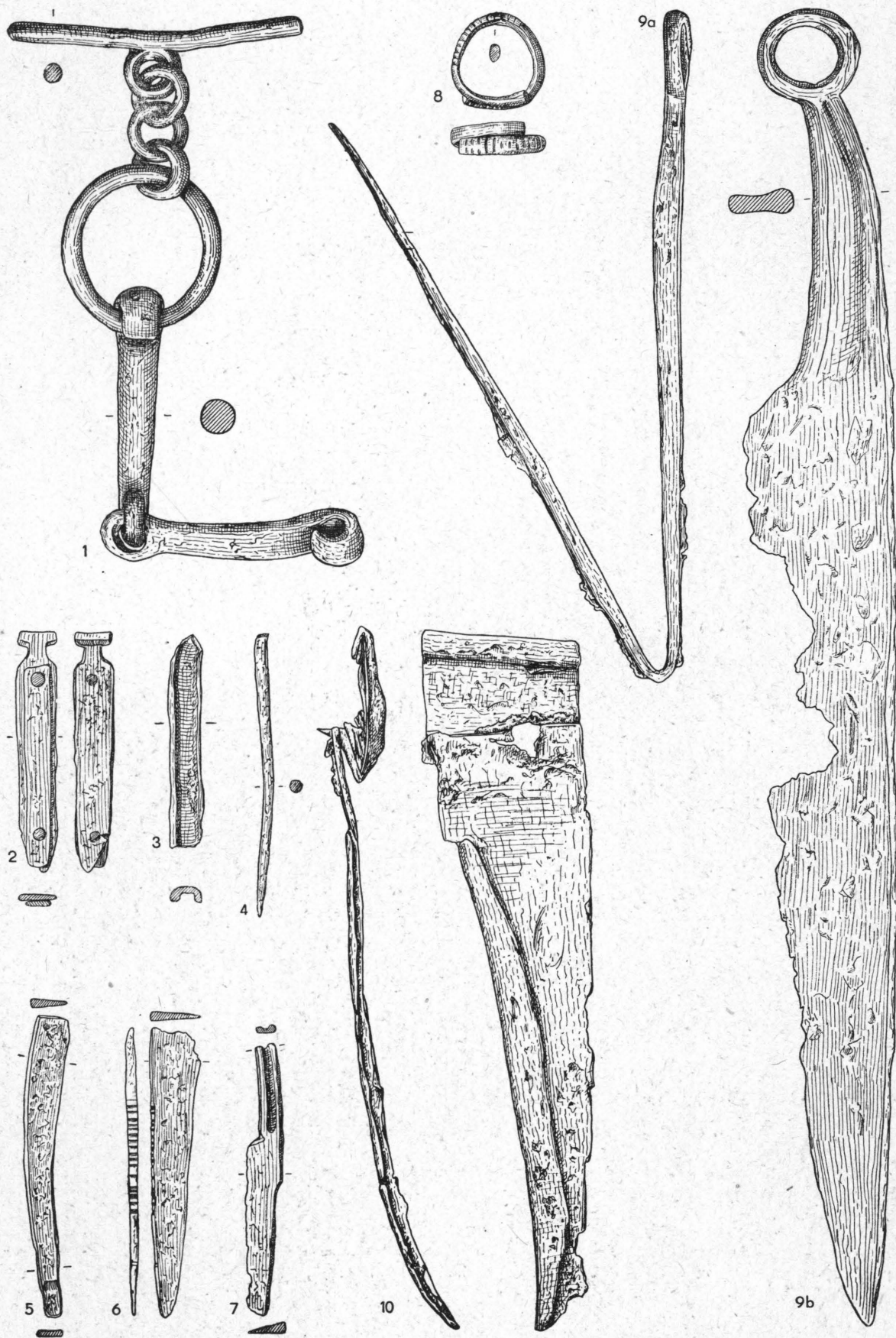
Kleinkamsdorf, Kr. Saalfeld, Roter Berg (1 bis 13, 25 und 26). Öpitz, Kr. Pößneck, Felsenberg (14 bis 20, 22 und 23). Fischersdorf, Kr. Saalfeld (24 und 27); Hinterer Gleitsch (21). 1:2.




Graba, Kr. Saalfeld, Ziegeleilehmgrube Voigt (1 bis 4). Saalfeld, Sandgrube Pfister: ohne Grabverband (5 und 6). Obernitz, Kr. Saalfeld, Gleitsch (7). Öpitz, Kr. Pößneck, Felsenberg (8 und 9). 1:2.




Öpitz, Kr. PöBneck, Felsenberg. 1:2.



Kleinkamsdorf, Kr. Saalfeld, Roter Berg (1). Öpitz, Kr. Pöbneck, Felsenberg (2 bis 7). Fischersdorf, Kr. Saalfeld, Roter Berg: Hügel 1 (8 bis 10). 1:2.




Ranis, Kr. Pöbneck, Südhang des Preißnitzberges.
 Schießhausgarten: Grab 8 (23). Grab 9 (17). Grab 11 (8 und 9). Grab 12 (10, 11, 12, 14, 18 bis 21).
 Grab 18 (13). Grab 20 (1 bis 7 und 16). Grab 23 (22). „Vereinsgarten“: Grab 47 (15).
 1:4 (17 und 18). 1:2 (1 bis 16, 19 bis 23).




Ranis, Kr. Pößneck, Südhang des Preißnitzberges.

Schießhausgarten: Grab 10 (6). Grab 23? (1 und 3). Grab 24 (11 und 12). Grab 25 (16). „Vereinsgarten“: Grab 26 (17 und 18?). Grab 30 (2). Grab 31 (4 und 5). Grab 32 (13). Grab 34 (7 bis 10, 14 und 15).

1:2 (1 bis 10, 13 bis 18). Ohne Maßstab (11 und 12; nach Skizzen).



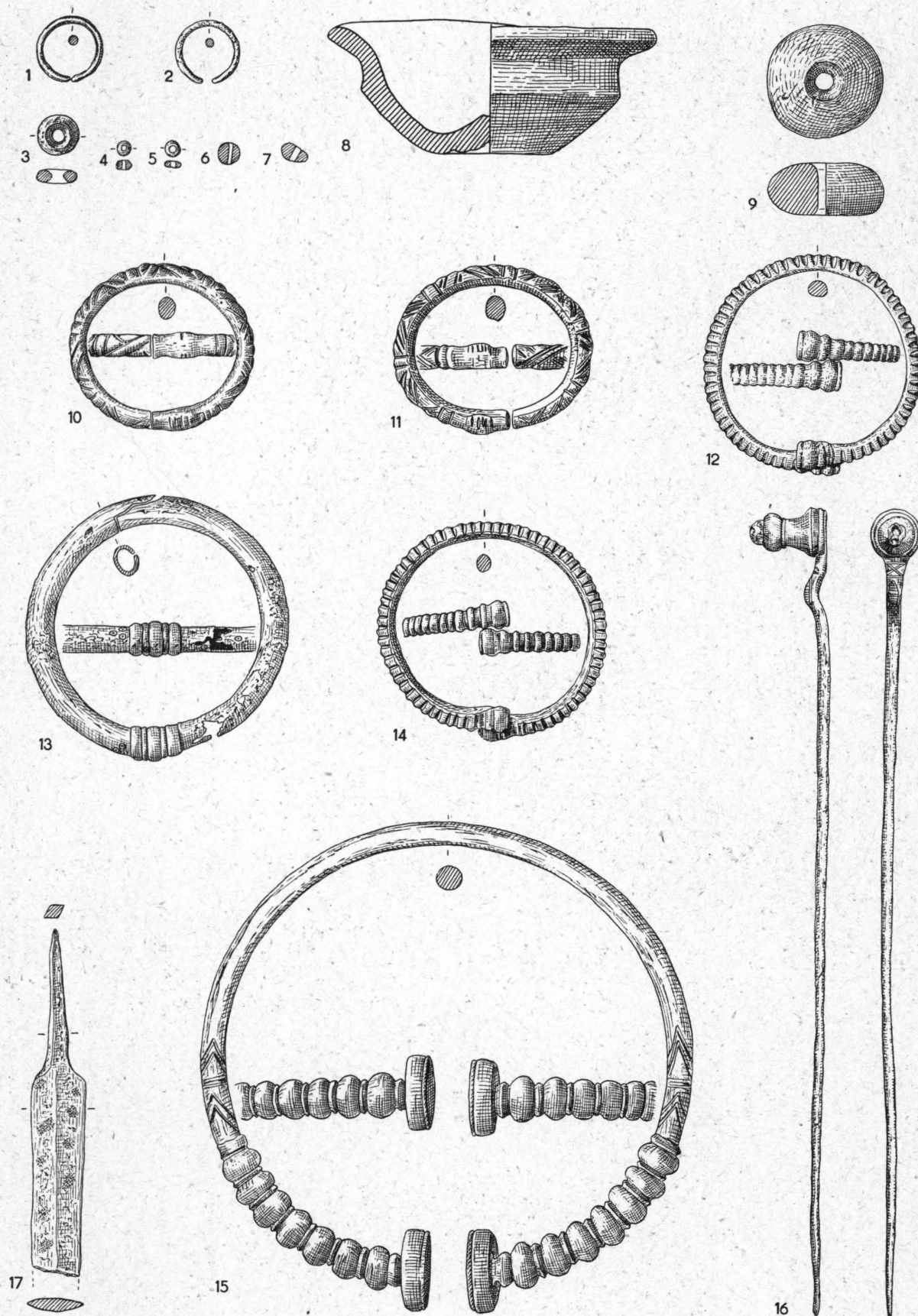
Ranis, Kr. Pößneck, Südhang des Preißnitzberges.
 „Vereinsgarten“: Grab 35 (1). Grab 39 (2 bis 13). Grab 40 (14 bis 16). Grab 41 (17).
 1:4 (1 und 3). 1:2 (2, 4 bis 17).



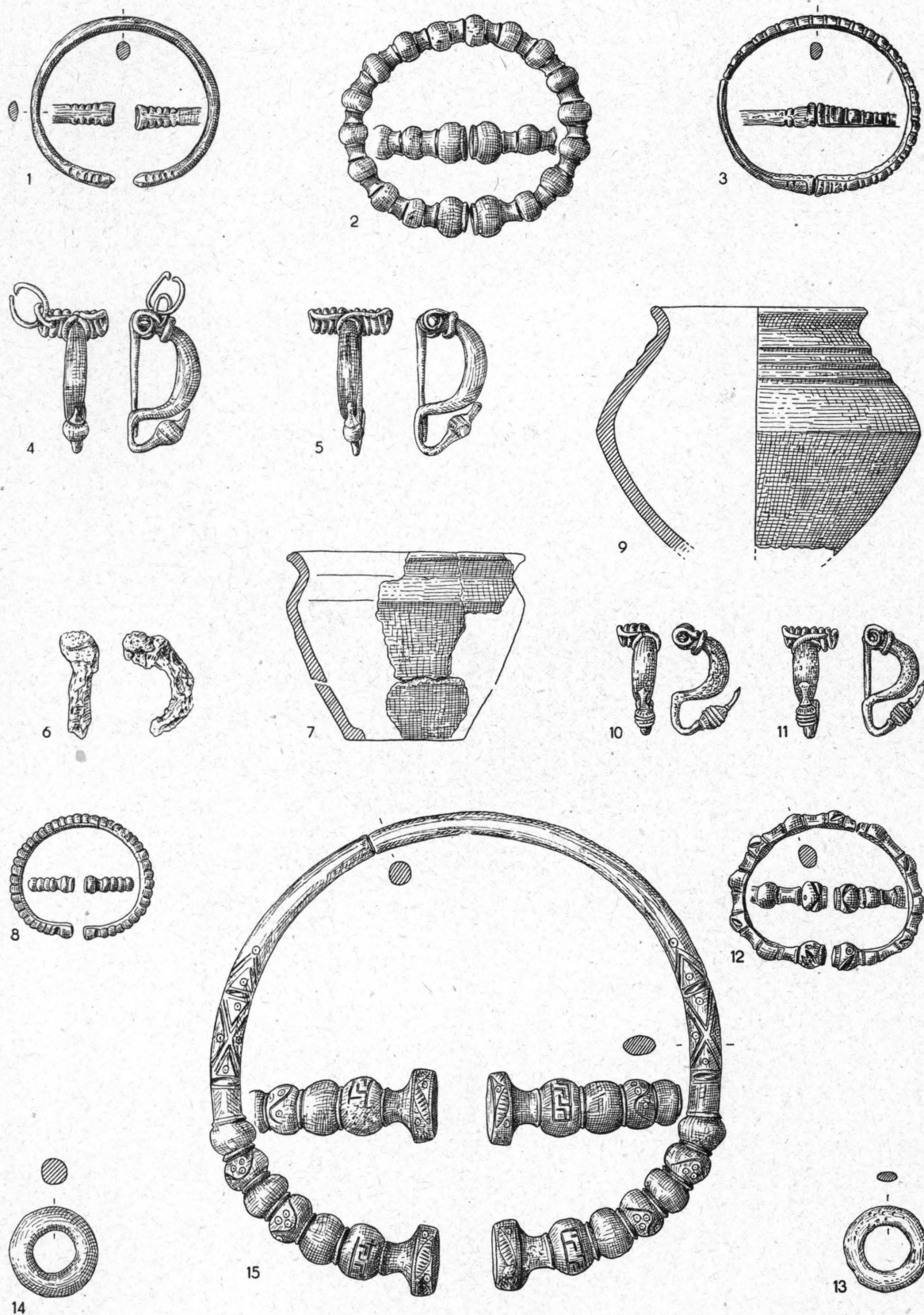
Ranis, Kr. Pößneck, Südhang des Preisnitzberges.

„Vereinsgarten“: Grab 42 (7). Grab 44 (6). Grab 46 (15 und 16). Grab 48 (20). Zwischen Grab 48 und 49 (13). Grab 49 (12? und 14). Grab 54 (8 bis 11). Grab 56 (1 bis 5). Zwischen Grab 56 und 57 (18 und 19). Grab 57 (17).

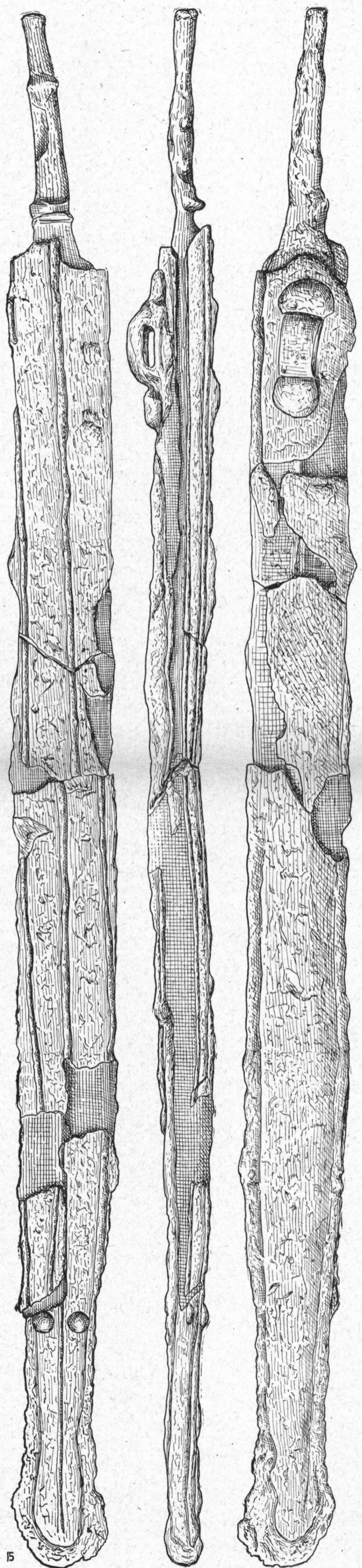
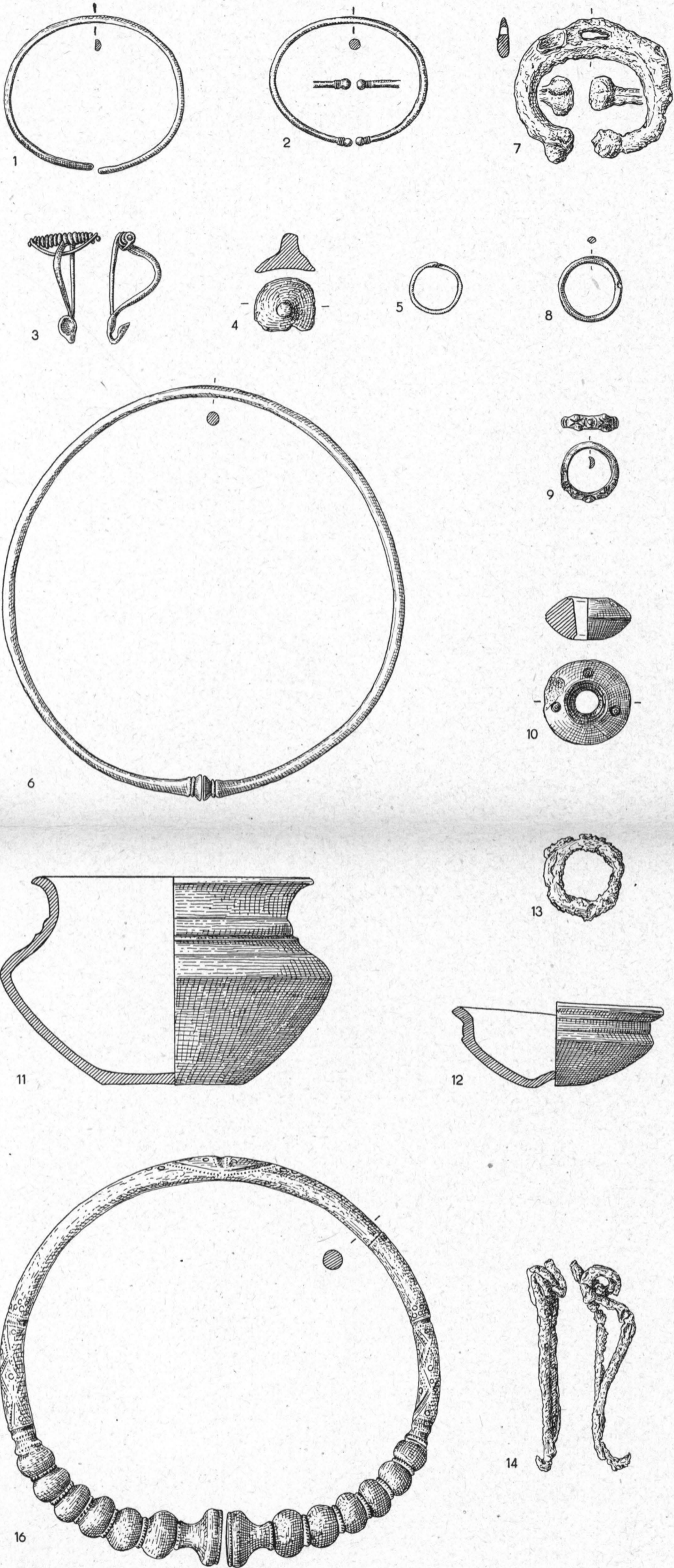
1:4 (1 und 16). 1:2 (2 bis 15, 17 bis 20).



Ranis, Kr. Pößneck, Südhang des Preißnitzberges.
 „Vereinsgarten“: Grab 59 (1 und 2?, 3 bis 16). Grab 62 (17). 1:2.

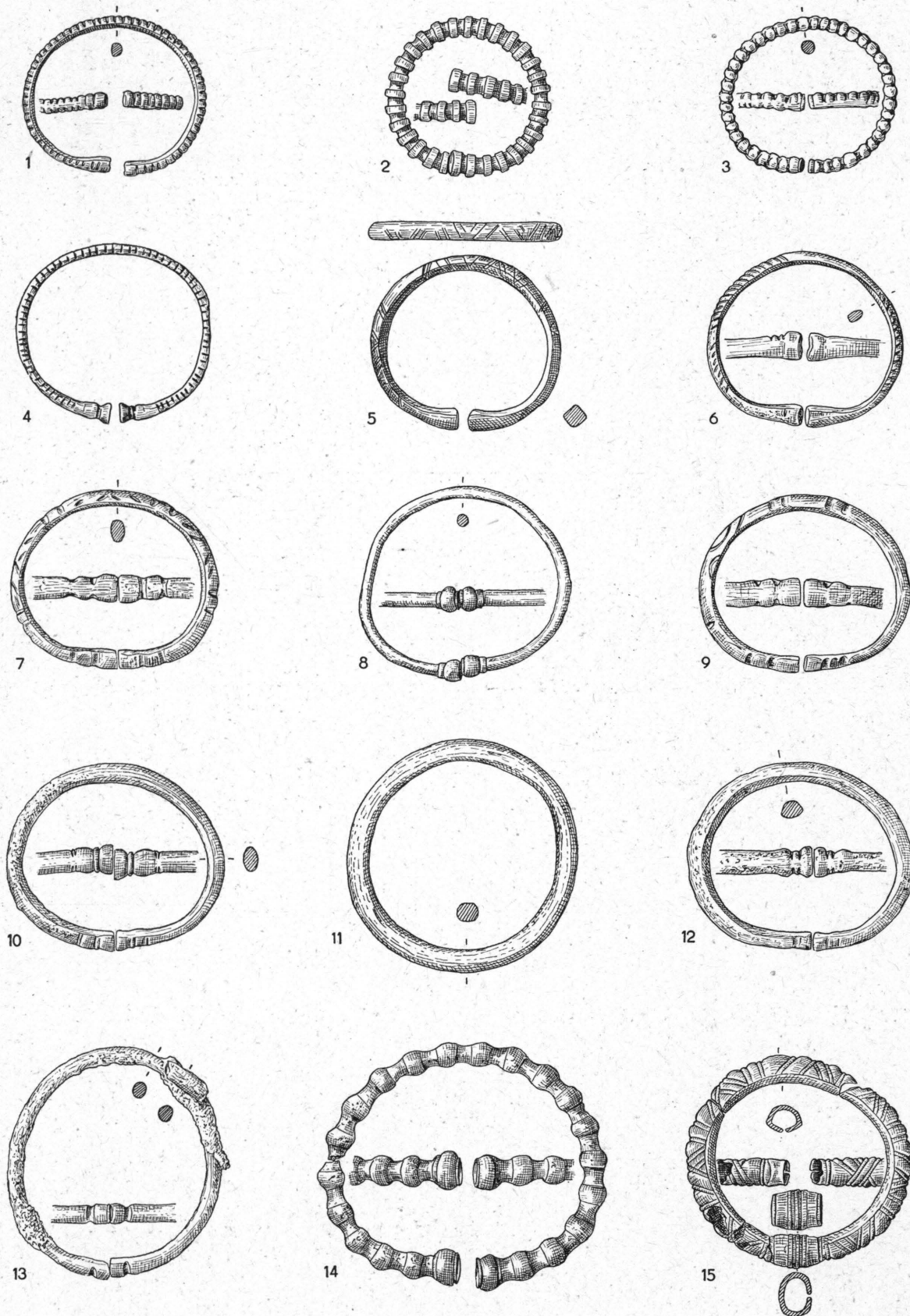


Ranis, Kr. Pößneck, Südhang des Preißnitzberges.
 Schießhausgrundstück: Grab 87 (15?). Östlich des „Vereinsgartens“: Grab 102 (6 bis 8). Grab 103
 (1 und 2). Grab 104 (3 bis 5). Grab 101 bis 104 (14). Grab 105 (9 bis 13).
 1:4 (7 und 9). 1:2 (1 bis 6, 8, 10 bis 13).




Ranis, Kr. Pößneck, südlich und östlich des Preißnitzberges.
 Baumgartenstraße: Grab „107—110“ (16); ohne Grabverband (9 und 10). Nordöstlich des
 Preißnitzberges: Grab 118 (1 bis 6). Ehemalige Sportschule: Grab 119 (7, 8, 11 bis 15).

1:4 (11 und 12). 1:2 (7 bis 10, 13 bis 16). Etwa 1:2 (1 bis 6; nach Skizzen).



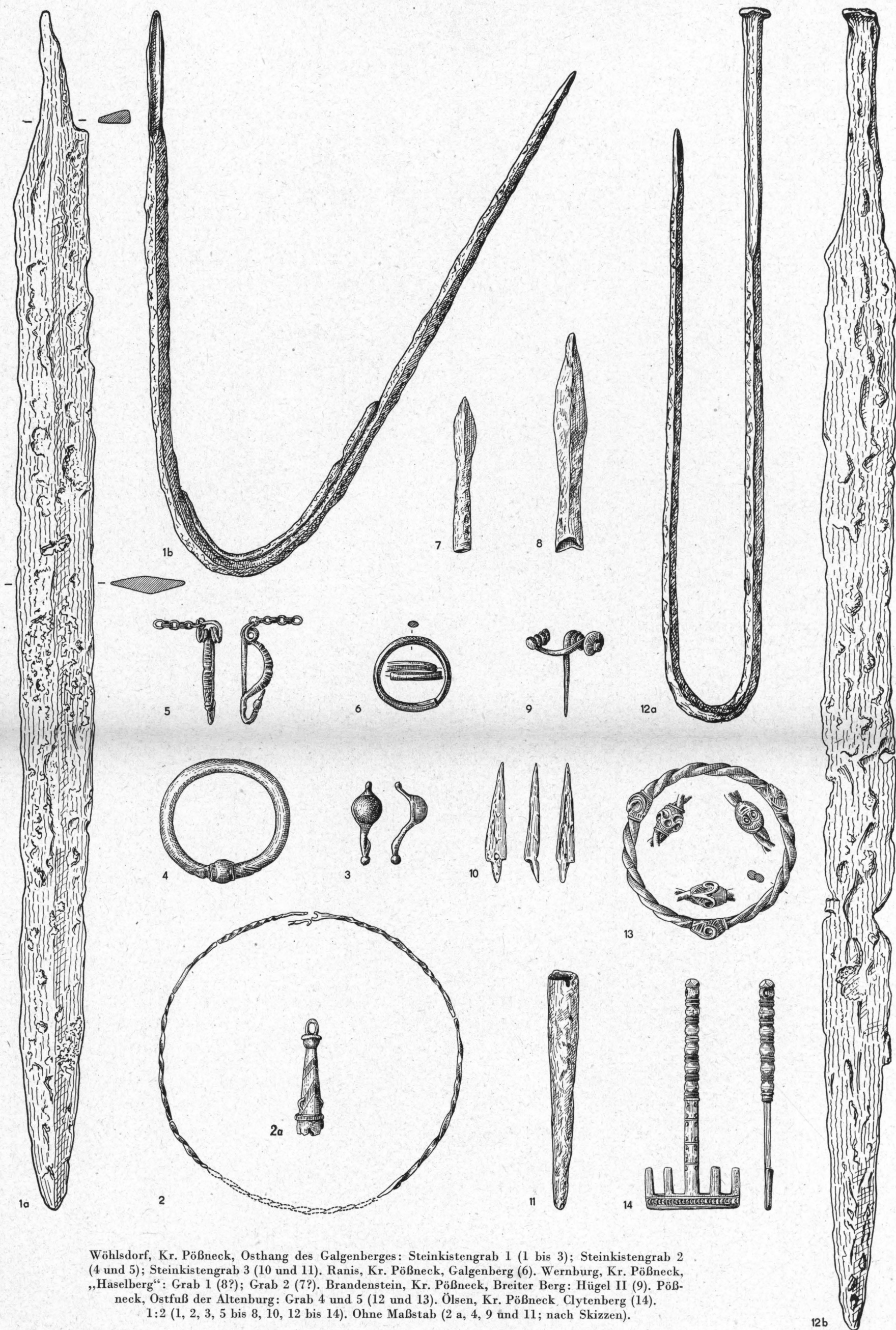
Ranis, Kr. Pößneck, Südhang des Preißnitzberges.
 Grab 32? (2). Ohne Grabverband (1, 3 bis 15), davon näher lokalisiert: 11 und 14 (Schießhausgarten),
 12 („Vereinsgarten“). 1:2.



Ranis, Kr. Pößneck, Südhang des Preißnitzberges.


„Vereinsgarten“: „Grab 69—78“ (1, 29 und 34?). Südlich der Straße nach Pößneck: Grab 84 (25 bis 27). Ohne Grabverband (2 bis 24, 28, 30 bis 33 und 35); davon näher lokalisiert: 3 bis 8, 18, 28 und 33 (Schießhausgarten), 15 und 16 („Vereinsgarten“).

1:4 (28, 32 und 33). 1:2 (1 bis 27, 29 bis 31, 34 und 35).




Wöhlsdorf, Kr. Pößneck, Osthang des Galgenberges: Steinkistengrab 1 (1 bis 3); Steinkistengrab 2 (4 und 5); Steinkistengrab 3 (10 und 11). Ranis, Kr. Pößneck, Galgenberg (6). Wernburg, Kr. Pößneck, „Haselberg“: Grab 1 (8?); Grab 2 (7?). Brandenstein, Kr. Pößneck, Breiter Berg: Hügel II (9). Pößneck, Ostfuß der Altenburg: Grab 4 und 5 (12 und 13). Ölsen, Kr. Pößneck, Clytenberg (14).
1:2 (1, 2, 3, 5 bis 8, 10, 12 bis 14). Ohne Maßstab (2 a, 4, 9 und 11; nach Skizzen).

12b

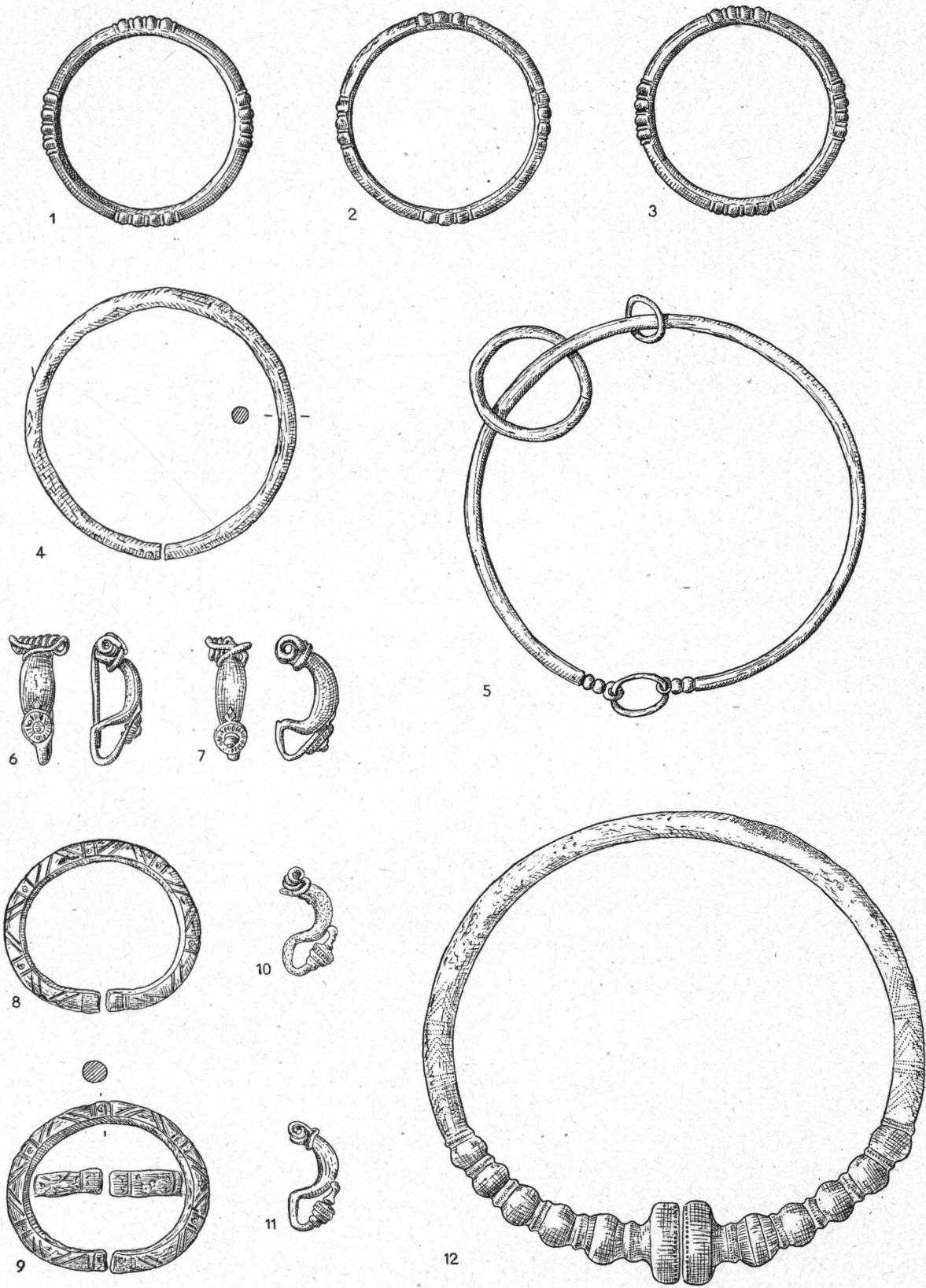


Jüdelein, Kr. Pößneck, Galgenberg: Grab 1 bis 3 (11); Grab 8 (5 und 7), (3 und 4?); Grab 10 (9);
 Grab 11 (12 und 13); Grab 12 (10); Grab 13 (14 bis 16); Grab 14 (1); Grab 15? (2). Bodelwitz, Kr.
 Pößneck, Wüstung Thiemsdorf (6). Pößneck, Saalfelder Straße (8).
 1:4 (7, 9, 10, 12 bis 16). 1:2 (1 bis 5, 8 und 11). Etwa 1:2 (6; nach einer Photographie).

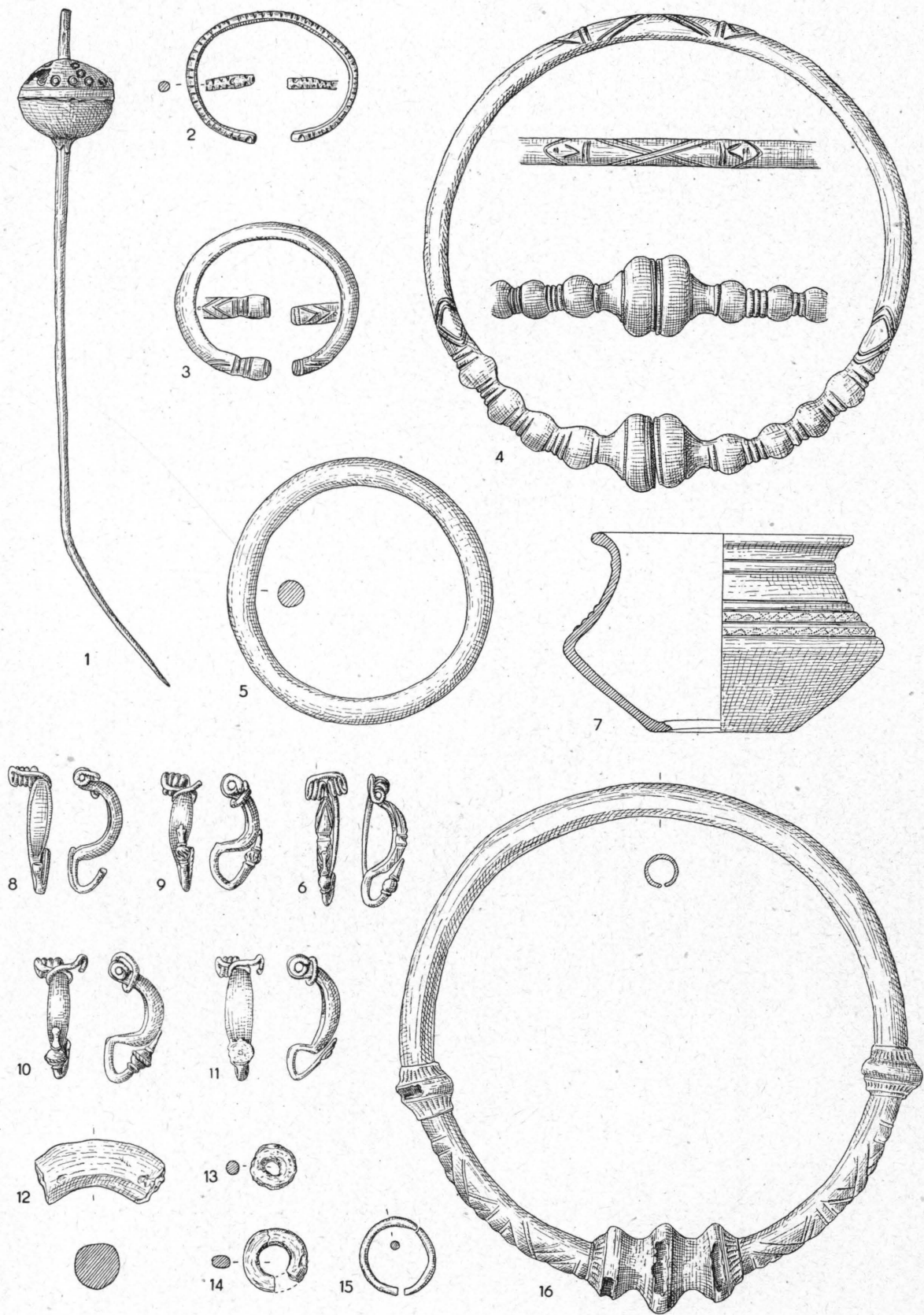


Wernburg, Kr. Pöbneck.

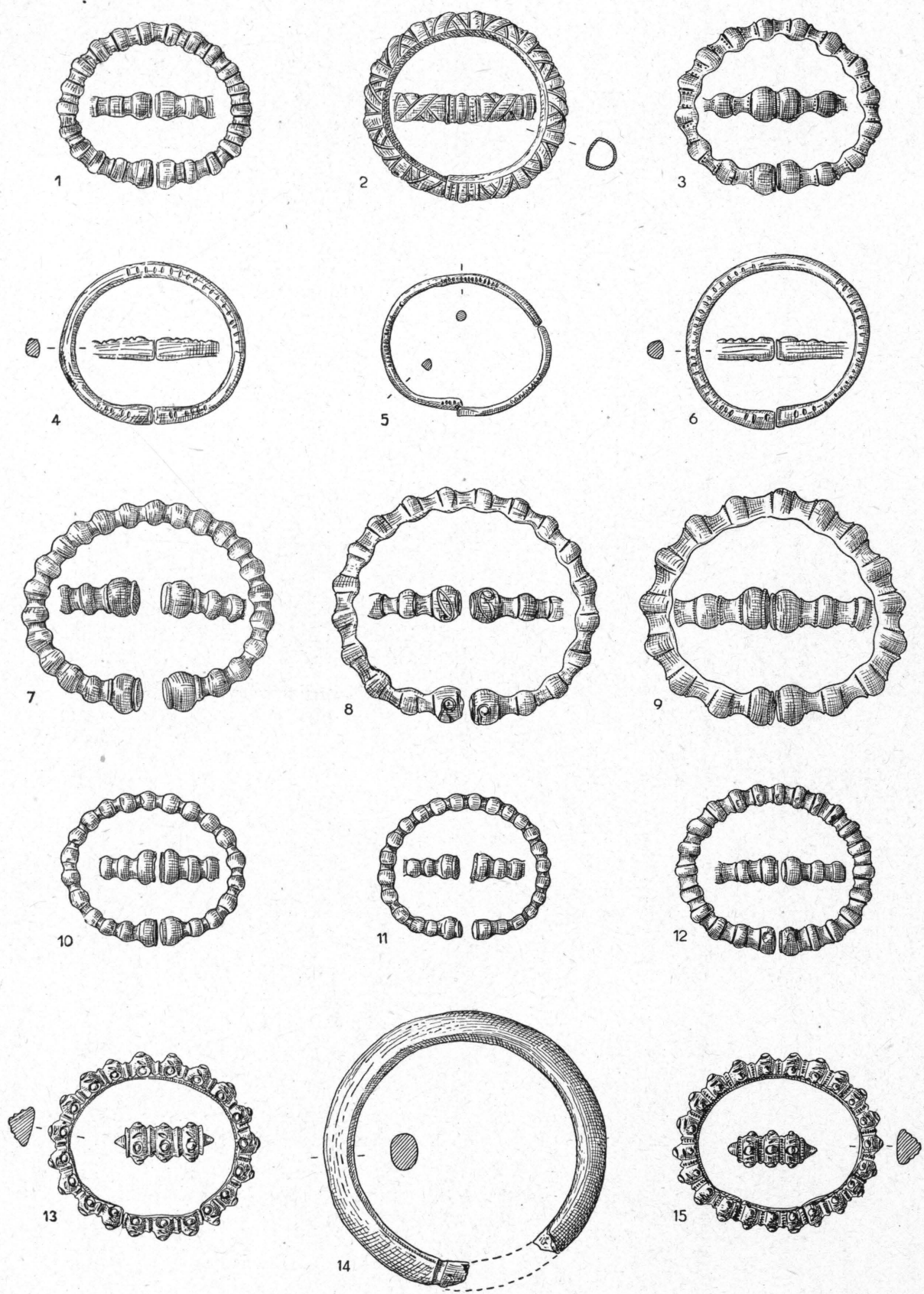
Fuchshügel I: Hügelgrab, Grab 1 (8); Grab 3 (23); Grab 4 (1 bis 4); Grab 5 (6 und 7); Grab 6 (14 und 15); Grab 7 (17 bis 20 und 22), (21?); Grab 8 (12 und 13); ohne Grabverband (9 und 16). „Haselberg/Fuchshügel II“: Grab 1? (10 und 11). „Haselberg/Hainberg“ (5).
 1:4 (12). 1:2 (1 bis 11, 13 bis 23).




Schlettwein, Kr. Pößneck, Krötenberg: Hügelgrab (1 bis 5). Kleinkamsdorf, Kr. Saalfeld, Roter Berg (6 bis 12).
 1:2 (4 bis 9 und 12). Etwa 1:2 (1 bis 3, 10 und 11; nach Photographien).




Wernburg, Kr. Pöbneck, Südfuß der Altenburg: Hügelgrab (1 bis 6). Köditz, Kr. Saalfeld, Böschung des „Kalkofens“: ohne Grabverband (7 bis 16).
 1:4 (7). 1:2 (1 bis 6, 8 bis 15). Etwa 1:2 (16; nach einem Gipsabguß).



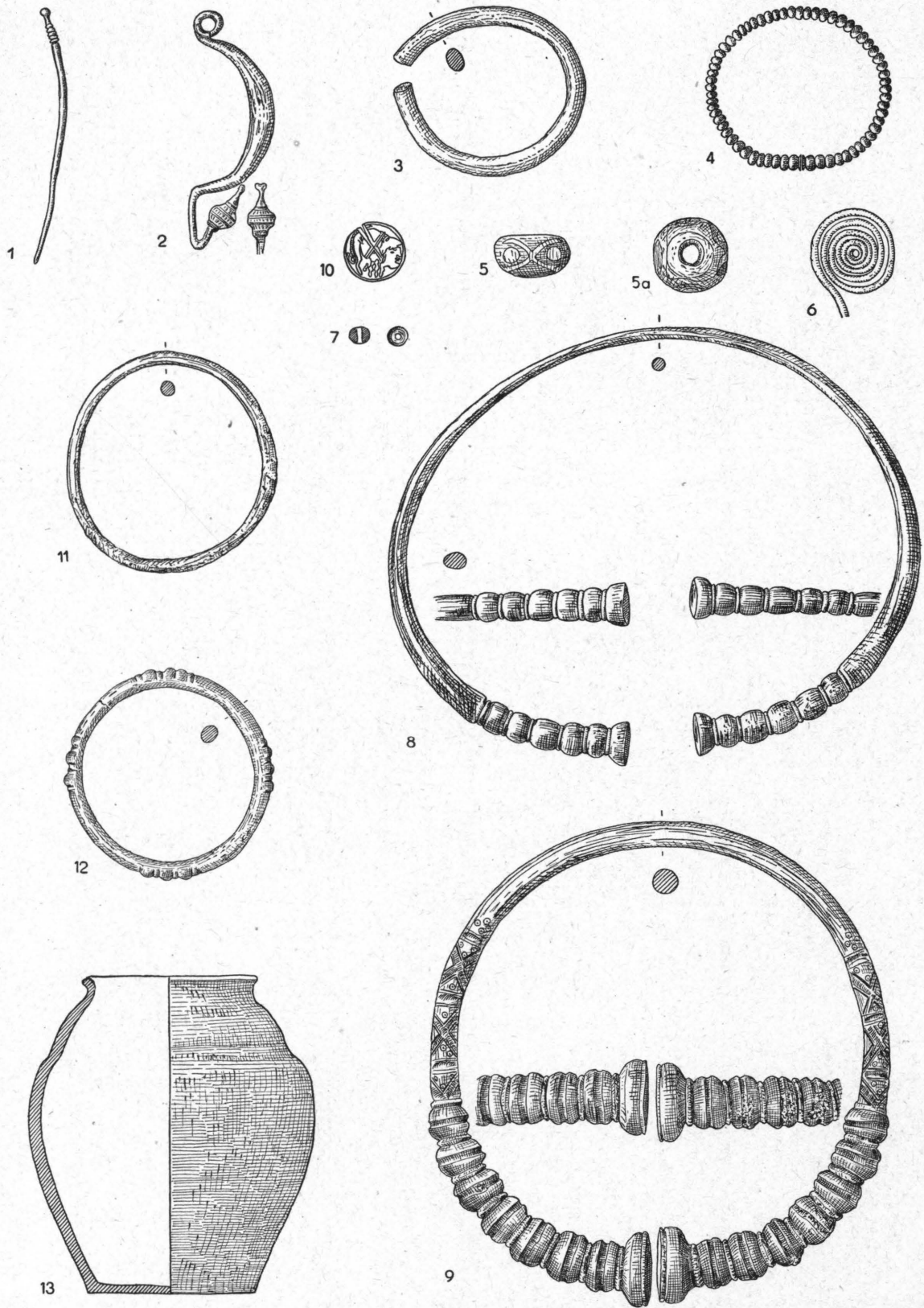
Köditz, Kr. Saalfeld, Böschung des „Kalkofens“: ohne Grabverband. 1:2.






Solkwitz, Kr. Pößneck, Hasenberg: Hügel 2 (1 und 2); Ostseite des Hasenberges (3). Saalfeld, Kiesgrube südöstlich des Bahnhofes: „Massengrab“ (4 bis 10). Fischersdorf, Kr. Saalfeld (18); Roter Berg: Hügel 1 (11 bis 15); Hügel 3 (19 bis 22); Hügel 4 (23). Pößneck (16). Kleinkamsdorf, Kr. Saalfeld, Roter Berg (17).


1:4 (20 und 22). Etwa 1:4 (18; nach einer Photographie). 1:2 (1 bis 17, 19, 21 und 23).



Moderwitz, Kr. Pößneck, Silberberg: Hügelgrab (2 bis 4, 6, 8 und 9); (1, 5 und 7?). Dobian, Kr. Pößneck, Spitzberg: Hügelgrab (10 und 11). Wernburg, Kr. Pößneck, Südfuß der Altenburg (12). Wöhlsdorf, Kr. Pößneck, Galgenberg (13). 1:4 (13). 1:2 (1 bis 12).




Ölsen, Kr. Pößneck, Clytenlöcher (1 bis 6). Obernitz, Kr. Saalfeld, Gleitsch (7 bis 14). Wernburg, Kr. Pößneck, Altenburg (15 und 16). Öpitz, Kr. Pößneck, Erzberg (17, 18 und 20); Felsenberg (19 und 21).
1:2.



Öpitz, Kr. Pößneck, Felsenberg (1 bis 6, 8, 15 und 16). Schlettwein, Kr. Pößneck, Über dem Krummen Teich (7). Wernburg, Kr. Pößneck, Altenburg (9). Ölsen, Kr. Pößneck, Clytenlöcher (10). Ranis, Kr. Pößneck, „Grab“ (11). Obernitz, Kr. Saalfeld, Gleitsch (12 bis 14). Wöhlsdorf, Kr. Pößneck, Berghübel: Hügelgrab (17). Wernburg, Kr. Pößneck, Pfarrhaus (18 und 19).
 1:4 (1 bis 6, 9, 10, 15, 18 und 19). Etwa 1:4 (8; nach einer Photographie). 1:2 (7, 11 bis 14, 16 und 17).



Volkstedt, Kr. Rudolstadt, Gärtnerei Linder (1 bis 5). Oberritz, Kr. Saalfeld, Nordwestabhang des Gleitsch: Grab (6). Seisla, Kr. Pöbneck, südlich des Ortes: Körpergräber (7 und 8). Schwarza, Kr. Rudolstadt, St. Antoniushügel: Grab 1 (13); Grab 2 (11); Grab 1 und 3 (10 und 12); Grab 2 oder 3 (9). Neustadt/Orla, Kr. Pöbneck (14). 1:2.



Oppurg, Kr. Pößneck, Gamsenberg (1 und 5). Oberrnitz, Kr. Saalfeld, Gleitsch (11); Südostabhang des Gleitsch (2, 9 und 12). Öpitz, Kr. Pößneck, Felsenberg (3). Seisla, Kr. Pößneck, Popenbiel: aus den Brandgräbern (4). Ranis, Kr. Pößneck (6 und 10). Heinersdorf, Kr. Lobenstein, zwischen Bärenmühle und Klettigshammer: aus den Flachgräbern (7). Pößneck (8). 1:2.