



Gemeindeergebnisse des Zensus 2011

Band 2: Gebäude und Wohnungen
in Thüringen am 9. Mai 2011

Stand: 2013

Zeichenerklärung

| | |
|---|--|
| 0 | weniger als die Hälfte von 1 in der letzten besetzten Stelle, jedoch mehr als nichts |
| - | nichts vorhanden (genau Null) |
| / | Zahlenwert nicht sicher genug |

Anmerkung: Abweichungen in den Summen erklären sich aus dem Runden von Einzelwerten.

Herausgeber:

Thüringer Landesamt für Statistik
Europaplatz 3, 99091 Erfurt
Postfach 90 01 63, 99104 Erfurt

Telefon: 0361 37-84642/84647
Telefax: 0361 37-84699
Internet: www.statistik.thueringen.de
E-Mail: auskunft@statistik.thueringen.de

Auskunft erteilt:

Referat: Zensus
Telefon: 0361 37-84333
E-Mail: info.zensus@statistik.thueringen.de

Bildnachweis:

Titelfoto: © superbild - Fotolia.com

Preis: 8,00 EUR zuzüglich Porto
Bestell-Nr.: 40 603

Herausgegeben im Oktober 2013

© Thüringer Landesamt für Statistik, Erfurt, 2013

Für nichtgewerbliche Zwecke sind Vervielfältigung und unentgeltliche Verbreitung, auch auszugsweise, mit Quellenangabe gestattet. Die Verbreitung, auch auszugsweise, über elektronische Systeme/Datenträger bedarf der vorherigen Zustimmung.
Alle übrigen Rechte bleiben vorbehalten.

Gemeindeergebnisse des Zensus 2011

Band 2: Gebäude und Wohnungen in Thüringen
am 9. Mai 2011

Thüringer Landesamt für Statistik

Vorwort

Der Zensus 2011 ist eine Bevölkerungs-, Gebäude- und Wohnungszählung. Er liefert nicht nur aktuelle Strukturinformationen zur Bevölkerung in Thüringen, sondern auch zum Gebäudebestand und zur Wohnsituation im Freistaat. In zwei Bänden soll ein Überblick über die zentralen Ergebnisse des Zensus 2011 für alle Gemeinden Thüringens zum Stichtag 9. Mai 2011 gegeben werden. Band 1 fasst die wichtigsten Strukturinformationen zum Thema „Bevölkerung in Thüringen“ zusammen. In Band 2 werden die Daten zu „Gebäuden und Wohnungen in Thüringen“ präsentiert. Damit ist ein Nachschlagewerk entstanden, das den interessierten Nutzern eine übersichtliche und konzentrierte Sammlung der wesentlichen Eckdaten des Zensus 2011 auf Ebene der Gemeinden sowie der in Thüringen bestehenden Verwaltungsgemeinschaften und erfüllenden/beauftragenden Gemeinden bietet.

Jedem Band ist eine Tabelle mit Ergebnissen des Zensus 2011 für alle kreisfreien Städte und Landkreise in Thüringen vorangestellt. In der darauffolgenden Tabelle werden diese Informationen bis auf Gemeindeebene hin untergliedert. Die tabellarische Darstellung der Gemeinden erfolgt systematisch geordnet entsprechend der Hierarchie der Thüringer Gebietsgliederung. Jede Gebietseinheit ist mit einer laufenden Nummer versehen. Für die gezielte Suche finden Sie im Anschluss an den Tabellenbereich ein alphabetisches Verzeichnis aller Gemeinden, Verwaltungsgemeinschaften und erfüllenden Gemeinden sowie die entsprechende laufende Nummer.

Die Veröffentlichungen „Gemeindeergebnisse des Zensus 2011“ beziehen sich einheitlich auf die Gebietsstruktur am 9. Mai 2011. Sowohl die Ergebnisse der Bevölkerungszählung als auch die der Gebäude- und Wohnungszählung erscheinen hierbei mit Stand 2013. Die Zensusdaten werden nachfolgend im Zuge der Bildung von Wohnhaushalten (Haushaltegenerierung) weiter aufbereitet und gegebenenfalls angepasst. Aufgrund dessen können die hier veröffentlichten Ergebnisse, mit Ausnahme der Einwohnerzahl insgesamt, mitunter geringfügig von den Ergebnissen abweichen, die am 2. Veröffentlichungstermin im 1. Halbjahr 2014 vorgestellt werden.

Das Thüringer Landesamt für Statistik stellt auch online unter www.statistik.thueringen.de ein umfangreiches Datenangebot zur Verfügung. Dort können Sie die „Gemeindeergebnisse des Zensus 2011“ auch kostenfrei als pdf-Datei herunterladen. Bei weitergehendem Informationsbedarf wenden Sie sich bitte direkt an das Thüringer Landesamt für Statistik.

Erfurt, im Oktober 2013

Günter Krombolz
Präsident des
Thüringer Landesamtes für Statistik

Inhaltsverzeichnis

| | Seite |
|--|------------|
| Vorbemerkungen | 6 |
| Tabellen | 10 |
| 1. Gebäude mit Wohnraum am 9.5.2011 nach Kreisen | 10 |
| 2. Gebäude mit Wohnraum am 9.5.2011 nach Gemeinden | 12 |
| Kreisfreie Städte | |
| Stadt Erfurt | 12 |
| Stadt Gera | 12 |
| Stadt Jena | 12 |
| Stadt Suhl | 12 |
| Stadt Weimar | 12 |
| Stadt Eisenach | 12 |
| Landkreise | |
| Eichsfeld | 12 |
| Nordhausen | 18 |
| Wartburgkreis | 20 |
| Unstrut-Hainich-Kreis | 26 |
| Kyffhäuserkreis | 30 |
| Schmalkalden-Meiningen | 34 |
| Gotha | 40 |
| Sömmerda | 44 |
| Hildburghausen | 48 |
| Ilm-Kreis | 52 |
| Weimarer Land | 56 |
| Sonneberg | 62 |
| Saalfeld-Rudolstadt | 64 |
| Saale-Holzland-Kreis | 66 |
| Saale-Orla-Kreis | 74 |
| Greiz | 80 |
| Altenburger Land | 86 |
| Verzeichnis der Gemeinden | 90 |
| Verzeichnis der Gemeindeverbände | 115 |

Vorbemerkungen

Rechtliche Grundlagen

Die rechtlichen Grundlagen des Zensus 2011 bilden das Zensusvorbereitungsgesetz (Zens-VorbG 2011), das Gesetz über den registergestützten Zensus im Jahre 2011 (ZensG 2011), sowie die Stichprobenverordnung Zensusgesetz 2011 (StichprobenV).

In Thüringen regelt das Thüringer Gesetz zur Ausführung des Zensusgesetzes 2011 (ThürAGZensG 2011) die Durchführung des Zensus 2011.

Nach § 1 Abs. 1 ZensG 2011 führen die Statistischen Ämter des Bundes und der Länder eine Bevölkerungs-, Gebäude- und Wohnungszählung (Zensus) mit Stand vom 9. Mai 2011 (Berichtszeitpunkt) als Bundesstatistik durch.

Gemäß § 1 Abs. 3 ZensG 2011 dient der Zensus der Feststellung der amtlichen Einwohnerzahlen von Bund, Ländern und Gemeinden. Darüber hinaus stellt er die Basis für die Fortschreibung der Bevölkerung zwischen zwei Volkszählungen dar. Er dient außerdem der Gewinnung von Grunddaten für das Gesamtsystem der amtlichen Statistik sowie von Strukturdaten über die Bevölkerung als Datengrundlage für vielfältige politische Entscheidungen.

Methodische Hinweise

Zur Umsetzung des Zensus 2011 wurde in Deutschland erstmals ein registergestütztes Verfahren angewandt. Dabei wurden, im Unterschied zur Volkszählung 1987 in den alten Bundesländern bzw. 1981 in der ehemaligen DDR, nicht mehr alle Bürgerinnen und Bürger befragt, sondern es wurde soweit wie möglich auf Verwaltungsregister zurückgegriffen. Ausgehend von vorhandenen Melderegisterdaten erfolgten im Zensus eine Reihe primärstatistischer Erhebungen mit dem Ziel, Fehler in den Melderegistern wie Karteileichen (Übererfassungen) und Fehlbestände (Untererfassungen) zu ermitteln und im Zensusdatenbestand zu bereinigen.

Ein Verfahren zur Korrektur der Angaben aus den Melderegistern für alle Gemeinden, unabhängig von deren Größe, war zunächst die Mehrfachfalluntersuchung. Dabei wurde durch einen Abgleich sämtlicher konsolidierter Melderegisterbestände geprüft, ob Personen bundesweit mehrfach, d.h. mit mehreren alleinigen Wohnungen oder Hauptwohnungen (Mehrfachfälle) erfasst waren.

Für Gemeinden mit mindestens 10 000 Einwohnern diente als weiteres Korrekturverfahren die Haushaltebefragung auf Stichprobenbasis. Die Stichprobe wurde als geschichtete Zufallsstichprobe konzipiert und alle an den ausgewählten Anschriften wohnhaften Personen befragt. Insgesamt gaben in Thüringen fast 9% aller Einwohnerinnen und Einwohner im Zuge der Durchführung des Zensus Auskunft über ihre Lebensverhältnisse am 9. Mai 2011. Die Haushaltebefragung diente zum einen der Feststellung, ob Personen, die im Melderegister verzeichnet waren, tatsächlich an der angegebenen Anschrift wohnten, und zum anderen der Feststellung, ob an einer Anschrift Personen tatsächlich wohnten, die nicht im Melderegister verzeichnet waren. Die Stichprobenergebnisse wurden schließlich mittels eines Regressionsverfahrens auf die Gemeinden hochgerechnet. Diese hochgerechneten Ergebnisse

werden zur Vermeidung von „Scheingenauigkeit“ auf volle zehn Personen gerundet und so in den nachfolgenden Tabellen ausgewiesen. Dargestellte Summenwerte werden stets auf Basis der ungerundeten Ausgangswerte ermittelt, weshalb diese von einer etwaigen selbstberechneten Summe der Einzelwerte abweichen können. Weisen die Ergebnisse nach der Hochrechnung der Haushaltsstichprobe zu geringe Besetzungszahlen auf, werden diese nicht ausgewiesen und durch einen Schrägstrich (/) ersetzt.

Für Gemeinden mit weniger als 10 000 Einwohnern wurde mit der „Befragung zur Klärung von Unstimmigkeiten“ ein anderes Korrekturverfahren gewählt. Hierbei wurden nur Unstimmigkeiten zwischen den Ergebnissen der Gebäude- und Wohnungszählung und den Angaben aus dem Melderegister bezüglich der Anzahl der dort zum 9. Mai 2011 wohnhaften Personen untersucht. Da die Einwohnerzahlen keine hochgerechneten Ergebnisse enthalten, werden sie ohne Rundung ausgewiesen.

Die im Band 2 „Gebäude und Wohnungen in Thüringen“ enthaltenen Angaben zu Gebäuden und Wohnungen wurden durch eine eigenständige postalische Befragung von Eigentümern und Eigentümerinnen oder Verwaltern von Gebäuden, Wohnungen und bewohnten Unterkünften in Deutschland gewonnen.

In den folgenden Tabellen werden Gebäude mit Wohnraum und darin befindliche Wohnungen betrachtet. Diplomatenwohnungen, Wohnungen ausländischer Streitkräfte sowie gewerblich genutzte Einheiten sind nicht berücksichtigt.

Für die Berechnung der Wohnfläche pro Person bilden alle Gebäude mit Wohnraum sowie bewohnte Unterkünfte ohne Diplomatenwohnungen, Wohnungen ausländischer Streitkräfte sowie gewerblich genutzte Einheiten die Grundlage.

Bei allen Veröffentlichungen der amtlichen Statistik in Deutschland gilt, dass die Einzelangaben der Befragung grundsätzlich geheim zu halten sind (§ 16 Bundesstatistikgesetz). Beim Zensus wird die Geheimhaltung durch ein datenveränderndes Verfahren mit der Bezeichnung SAFE (Verfahren zur **S**icheren **A**nonymisierung für **E**inzeldaten) gewährleistet. Dieses Verfahren stellt sicher, dass bereits vor Erstellung einer Ergebnistabelle auf tiefster Ebene kein Datensatz vorhanden ist, welcher Rückschlüsse auf Einzelfälle zulässt. Es kann deshalb zu geringen Abweichungen von der realen Fallzahl kommen.

Für die Einwohnerzahlen (Bevölkerung insgesamt) gelten besonders strenge Qualitätsanforderungen. Aufgrund dessen wird die Einwohnerzahl nach einem anderen Verfahren berechnet als die übrigen Ergebnisbestandteile dieser Veröffentlichung und nicht dem Geheimhaltungsverfahren SAFE unterzogen. Die Summe aus den Teilbevölkerungsgruppen kann daher von der Bevölkerung insgesamt abweichen.

Weiterführende methodische Informationen zum Zensusmodell und zur Geheimhaltung stehen Ihnen unter www.zensus2011.de zur Verfügung.

Begriffliche Erläuterungen

Bewohnte Unterkünfte

Bewohnte Unterkünfte sind behelfsmäßige Bauten, die zum Zählungsstichtag als alleinige Wohnungen bewohnt waren, oder wenn in ihnen am Zählungsstichtag mindestens eine Person mit Hauptwohnsitz gemeldet war. Hierzu zählen z.B. Wohnbaracken, Bauwagen, Wohnwagen, Gartenlauben, Schrebergartenhütten, Jagdhütten, Weinberghütten, fest verankerte Wohnschiffe oder Wohncontainer.

Durchschnittliche Wohnfläche je Wohnung

Die ausgewiesene durchschnittliche Wohnungsgröße stellt jeweils die Relation zwischen der Gesamtwohnfläche aller relevanten Wohneinheiten zur Gesamtzahl der Wohneinheiten je betrachteter Gebäudeart dar. Ferien- und Freizeitwohnungen werden in die Berechnung einbezogen.

Durchschnittliche Wohnfläche pro Person

Die Wohnfläche pro Person stellt jeweils die Relation zwischen der Gesamtwohnfläche aller Wohnungen in Gebäuden mit Wohnraum und bewohnten Unterkünften zur amtlichen Einwohnerzahl dar. Ferien- und Freizeitwohnungen werden in die Berechnung einbezogen.

Eigentümerquote

Sie gibt den Anteil des selbst genutzten Wohneigentums an allen bewohnten Wohnungen in Gebäuden mit Wohnraum an.

Wohngebäude

Wohngebäude sind Gebäude, die mindestens zur Hälfte der Gesamtnutzfläche zu Wohnzwecken genutzt werden.

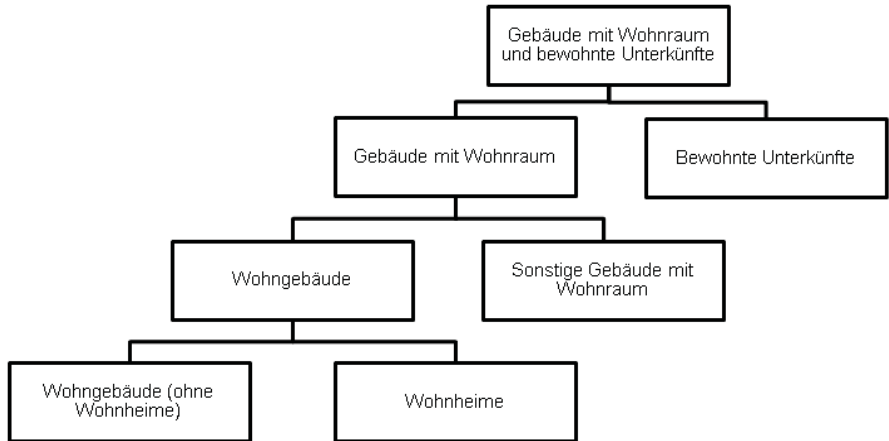
Wohnung

Unter einer Wohnung sind nach außen abgeschlossene, zu Wohnzwecken bestimmte, in der Regel zusammenliegende Räume in Gebäuden und bewohnten Unterkünften zu verstehen, die die Führung eines eigenen Haushaltes ermöglichen und nicht vollständig für gewerbliche Zwecke genutzt werden. Zur Wohnung gehören auch gesondert liegende zu Wohnzwecken ausgebaute Keller oder Bodenräume (z. B. Mansarden). Eine Wohnung muss nicht notwendigerweise eine Küche oder Kochnische enthalten. Wohnungen haben einen eigenen Eingang unmittelbar von einem Treppenhaus, von einem Vorraum oder von außen, das heißt, dass die Bewohner ihre Wohnung betreten und verlassen können, ohne durch die Wohnung eines anderen Haushalts gehen zu müssen.

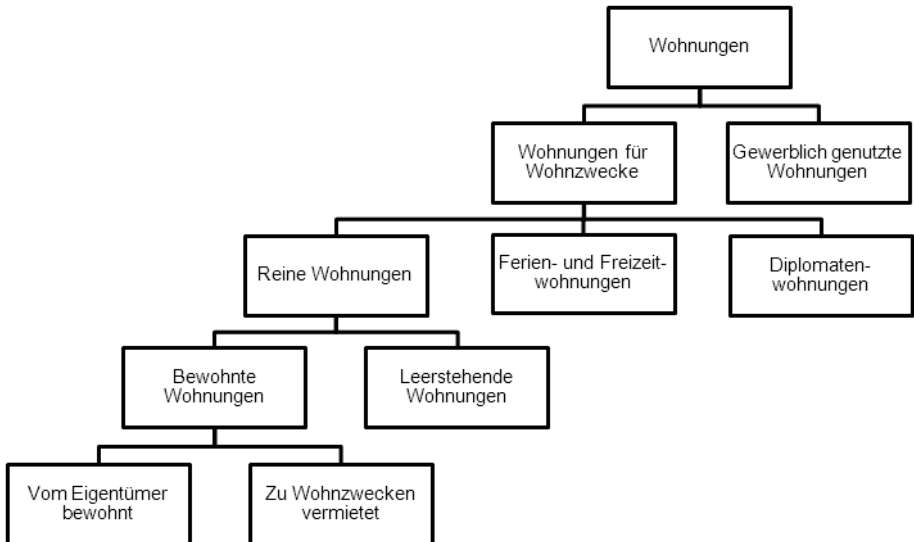
Abkürzungen

| | | | |
|------|---------------------------------|----------|-----------------------------------|
| Abs. | Absatz | Lfd. Nr. | Laufende Nummer |
| DDR | Deutsche Demokratische Republik | TLS | Thüringer Landesamt für Statistik |
| EG | Erfüllende Gemeinde | VG | Verwaltungsgemeinschaft |

Systematik der Gebäude beim Zensus 2011



Systematik der Wohnungen beim Zensus 2011



1. Gebäude mit Wohnraum

| Lfd. Nr. | Kreisfreie Stadt Landkreis Land | Gebäude mit Wohnraum | | | | | Wohn- fläche je Woh- nung m ² |
|-------------|---------------------------------------|----------------------|------------------|------------------------------|------------------|----------------|--|
| | | Gebäude | Wohnungen | | | | |
| | | | insge- sam | darunter | | | |
| | | | | vom Eigentümer bewohnt | leer- stehend | | |
| Anzahl | | | | | | m ² | |
| 1 | Stadt Erfurt | 28 482 | 114 748 | 22 799 | 5 648 | 70,9 | |
| 2 | Stadt Gera | 14 832 | 61 971 | 11 592 | 7 567 | 69,0 | |
| 3 | Stadt Jena | 14 664 | 58 666 | 11 914 | 1 199 | 69,0 | |
| 4 | Stadt Suhl | 7 240 | 22 031 | 6 308 | 1 810 | 71,7 | |
| 5 | Stadt Weimar | 10 830 | 34 771 | 7 835 | 1 575 | 75,1 | |
| 6 | Stadt Eisenach | 7 715 | 24 746 | 5 770 | 2 151 | 74,2 | |
| 7 | Eichsfeld | 27 064 | 46 034 | 26 227 | 2 383 | 93,6 | |
| 8 | Nordhausen | 22 147 | 45 551 | 20 077 | 2 252 | 81,7 | |
| 9 | Wartburgkreis | 36 544 | 62 738 | 36 302 | 3 940 | 89,6 | |
| 10 | Unstrut-Hainich-Kreis | 29 325 | 53 720 | 26 463 | 4 004 | 86,8 | |
| 11 | Kyffhäuserkreis | 25 490 | 42 571 | 22 649 | 3 541 | 86,9 | |
| 12 | Schmalkalden-Meiningen | 37 109 | 65 283 | 35 659 | 4 209 | 86,5 | |
| 13 | Gotha | 35 465 | 71 680 | 32 782 | 4 896 | 82,7 | |
| 14 | Sömmerda | 21 613 | 34 892 | 20 159 | 1 814 | 89,6 | |
| 15 | Hildburghausen | 19 441 | 31 936 | 19 484 | 1 863 | 93,0 | |
| 16 | Ilm-Kreis | 28 222 | 60 725 | 25 384 | 4 175 | 79,2 | |
| 17 | Weimarer Land | 24 049 | 42 185 | 21 737 | 2 912 | 87,6 | |
| 18 | Sonneberg | 16 121 | 31 801 | 16 117 | 2 437 | 82,1 | |
| 19 | Saalfeld-Rudolstadt | 29 587 | 61 570 | 27 653 | 4 236 | 79,9 | |
| 20 | Saale-Holzland-Kreis | 23 396 | 43 139 | 22 280 | 2 618 | 85,7 | |
| 21 | Saale-Orla-Kreis | 24 865 | 45 331 | 23 095 | 3 774 | 84,3 | |
| 22 | Greiz | 29 212 | 58 518 | 26 476 | 5 350 | 80,8 | |
| 23 | Altenburger Land | 23 630 | 57 121 | 19 481 | 6 944 | 75,1 | |
| 24 | Thüringen | 537 043 | 1 171 728 | 488 243 | 81 298 | 80,9 | |
| | davon | | | | | | |
| 25 | kreisfreie Städte | 83 763 | 316 933 | 66 218 | 19 950 | 71,0 | |
| 26 | Landkreise | 453 280 | 854 795 | 422 025 | 61 348 | 84,5 | |

am 9.5.2011 nach Kreisen

| | | Darunter Wohngebäude | | | | | | Lfd. Nr. |
|----------------------------------|---------------------------|----------------------|------------------|--------------------------|----------------|-----------------------------|----------------|-------------|
| Wohn- fläche pro Person | Eigen- tümer- quote | Gebäude | Woh- nungen | davon | | | | |
| | | | | mit 1 und 2 Wohnungen | | mit 3 und mehr Wohnungen | | |
| | | | | Gebäude | Woh- nungen | Gebäude | Woh- nungen | |
| m ² | Prozent | Anzahl | | | | | | |
| 40,5 | 20,9 | 27 310 | 111 065 | 17 433 | 20 049 | 9 877 | 91 016 | 1 |
| 44,5 | 21,3 | 14 252 | 60 289 | 8 456 | 9 958 | 5 796 | 50 331 | 2 |
| 38,3 | 20,8 | 14 274 | 57 417 | 9 118 | 10 526 | 5 156 | 46 891 | 3 |
| 42,8 | 31,3 | 6 933 | 21 434 | 5 344 | 6 535 | 1 589 | 14 899 | 4 |
| 41,6 | 23,7 | 10 349 | 33 408 | 6 602 | 7 502 | 3 747 | 25 906 | 5 |
| 44,0 | 25,6 | 7 316 | 23 519 | 4 541 | 5 607 | 2 775 | 17 912 | 6 |
| 42,1 | 60,3 | 26 105 | 44 419 | 23 610 | 28 882 | 2 495 | 15 537 | 7 |
| 42,7 | 46,5 | 21 417 | 44 121 | 18 211 | 21 648 | 3 206 | 22 473 | 8 |
| 43,7 | 62,0 | 35 391 | 60 643 | 32 014 | 40 310 | 3 377 | 20 333 | 9 |
| 44,0 | 53,4 | 28 229 | 51 652 | 24 608 | 29 358 | 3 621 | 22 294 | 10 |
| 46,2 | 58,3 | 24 703 | 41 204 | 22 262 | 25 519 | 2 441 | 15 685 | 11 |
| 44,2 | 58,9 | 35 773 | 62 707 | 32 018 | 39 744 | 3 755 | 22 963 | 12 |
| 43,5 | 49,3 | 34 203 | 68 949 | 28 740 | 35 056 | 5 463 | 33 893 | 13 |
| 43,5 | 61,1 | 21 006 | 33 879 | 19 130 | 21 725 | 1 876 | 12 154 | 14 |
| 44,8 | 65,4 | 18 736 | 30 671 | 16 964 | 21 375 | 1 772 | 9 296 | 15 |
| 43,6 | 45,3 | 27 064 | 58 355 | 22 542 | 28 241 | 4 522 | 30 114 | 16 |
| 44,7 | 55,6 | 23 217 | 40 589 | 20 346 | 23 974 | 2 871 | 16 615 | 17 |
| 44,3 | 55,3 | 15 516 | 30 567 | 13 196 | 17 296 | 2 320 | 13 271 | 18 |
| 43,4 | 48,7 | 28 305 | 58 910 | 23 371 | 29 363 | 4 934 | 29 547 | 19 |
| 43,7 | 55,2 | 22 571 | 41 657 | 19 629 | 23 593 | 2 942 | 18 064 | 20 |
| 44,5 | 56,0 | 23 736 | 43 160 | 20 576 | 25 507 | 3 160 | 17 653 | 21 |
| 44,9 | 50,0 | 27 894 | 55 837 | 23 186 | 28 945 | 4 708 | 26 892 | 22 |
| 44,3 | 38,9 | 22 703 | 55 143 | 17 277 | 20 626 | 5 426 | 34 517 | 23 |
| 43,3 | 45,0 | 517 003 | 1 129 595 | 429 174 | 521 339 | 87 829 | 608 256 | 24 |
| 41,3 | 22,3 | 80 434 | 307 132 | 51 494 | 60 177 | 28 940 | 246 955 | 25 |
| 44,0 | 53,5 | 436 569 | 822 463 | 377 680 | 461 162 | 58 889 | 361 301 | 26 |

2. Gebäude mit Wohnraum

| Lfd. Nr. | Kreisfreie Stadt Landkreis Gemeinschaftsfreie Gemeinde Erfüllende Gemeinde zusammen erfüllende Gemeinde beauftragende Gemeinde Verwaltungsgemeinschaft zusammen Mitgliedsgemeinde | Gebäude mit Wohnraum | | | | |
|----------|---|----------------------|----------------|------------------------------|------------------|------------------------------------|
| | | Gebäude | Wohnungen | | | Wohn- fläche je Woh- nung |
| | | | ins- gesamt | darunter | | |
| | | | | vom Eigentümer bewohnt | leer- stehend | |
| Anzahl | | | | | m² | |
| 1 | Erfurt, Stadt | 28 482 | 114 748 | 22 799 | 5 648 | 70,9 |
| 2 | Gera, Stadt | 14 832 | 61 971 | 11 592 | 7 567 | 69,0 |
| 3 | Jena, Stadt | 14 664 | 58 666 | 11 914 | 1 199 | 69,0 |
| 4 | Suhl, Stadt | 7 240 | 22 031 | 6 308 | 1 810 | 71,7 |
| 5 | Weimar, Stadt | 10 830 | 34 771 | 7 835 | 1 575 | 75,1 |
| 6 | Eisenach, Stadt | 7 715 | 24 746 | 5 770 | 2 151 | 74,2 |
| 7 | Eichsfeld | 27 064 | 46 034 | 26 227 | 2 383 | 93,6 |
| 8 | Heilbad Heiligenstadt, Stadt | 3 392 | 8 358 | 2 904 | 538 | 80,4 |
| 9 | Leinefelde-Worbis, Stadt | 3 775 | 9 353 | 3 430 | 408 | 81,5 |
| | <i>Verwaltungsgemeinschaften</i> | | | | | |
| 10 | Lindenberg/Eichsfeld | 2 249 | 3 171 | 2 357 | 130 | 103,0 |
| 11 | Berlingerode | 340 | 476 | 381 | 6 | 105,8 |
| 12 | Brehme | 299 | 419 | 326 | 18 | 104,6 |
| 13 | Ecklingerode | 222 | 304 | 230 | 15 | 104,1 |
| 14 | Ferna | 176 | 239 | 170 | 15 | 102,7 |
| 15 | Hundeshagen | 340 | 461 | 369 | 10 | 100,2 |
| 16 | Tastungen | 84 | 106 | 81 | 3 | 114,8 |
| 17 | Wehnde | 113 | 150 | 117 | 3 | 107,0 |
| 18 | Teistungen | 675 | 1 016 | 683 | 60 | 100,3 |
| 19 | Dingelstädt | 2 261 | 3 593 | 2 155 | 197 | 94,9 |
| 20 | Dingelstädt, Stadt | 1 208 | 2 271 | 1 067 | 161 | 87,4 |
| 21 | Helmsdorf | 181 | 218 | 190 | 6 | 104,1 |
| 22 | Kallmerode | 188 | 237 | 179 | 9 | 107,4 |
| 23 | Kefferhausen | 249 | 308 | 254 | 12 | 109,6 |
| 24 | Kreuzebra | 217 | 284 | 244 | - | 110,8 |
| 25 | Silberhausen | 218 | 275 | 221 | 9 | 105,9 |
| 26 | Eichsfelder Kessel | 1 599 | 2 367 | 1 556 | 97 | 98,3 |
| 27 | Deuna | 252 | 380 | 295 | 7 | 104,6 |
| 28 | Gerterode | 136 | 169 | 125 | 6 | 97,1 |
| 29 | Hausen | 128 | 168 | 120 | 6 | 106,0 |

am 9.5.2011 nach Gemeinden

| | | Darunter Wohngebäude | | | | | | Lfd. Nr. |
|----------------------------------|---------------------------|----------------------|----------------|--------------------------|----------------|-----------------------------|----------------|-------------|
| Wohn- fläche pro Person | Eigen- tümer- quote | Gebäude | Woh- nungen | davon | | | | |
| | | | | mit 1 und 2 Wohnungen | | mit 3 und mehr Wohnungen | | |
| | | | | Gebäude | Woh- nungen | Gebäude | Woh- nungen | |
| m² | Prozent | Anzahl | | | | | | |
| 40,5 | 20,9 | 27 310 | 111 065 | 17 433 | 20 049 | 9 877 | 91 016 | 1 |
| 44,5 | 21,3 | 14 252 | 60 289 | 8 456 | 9 958 | 5 796 | 50 331 | 2 |
| 38,3 | 20,8 | 14 274 | 57 417 | 9 118 | 10 526 | 5 156 | 46 891 | 3 |
| 42,8 | 31,3 | 6 933 | 21 434 | 5 344 | 6 535 | 1 589 | 14 899 | 4 |
| 41,6 | 23,7 | 10 349 | 33 408 | 6 602 | 7 502 | 3 747 | 25 906 | 5 |
| 44,0 | 25,6 | 7 316 | 23 519 | 4 541 | 5 607 | 2 775 | 17 912 | 6 |
| 42,1 | 60,3 | 26 105 | 44 419 | 23 610 | 28 882 | 2 495 | 15 537 | 7 |
| 41,2 | 37,2 | 3 220 | 7 994 | 2 473 | 3 043 | 747 | 4 951 | 8 |
| 40,8 | 38,5 | 3 591 | 9 035 | 2 869 | 3 444 | 722 | 5 591 | 9 |
| 41,6 | 77,7 | 2 186 | 3 070 | 2 069 | 2 581 | 117 | 489 | 10 |
| 41,8 | 81,6 | 328 | 460 | 319 | 411 | 9 | 49 | 11 |
| 40,2 | 81,3 | 296 | 413 | 281 | 356 | 15 | 57 | 12 |
| 44,7 | 79,6 | 216 | 298 | 204 | 255 | 12 | 43 | 13 |
| 42,4 | 75,9 | 173 | 233 | 158 | 185 | 15 | 48 | 14 |
| 38,6 | 81,8 | 331 | 452 | 319 | 417 | 12 | 35 | 15 |
| 47,9 | 78,6 | 81 | 103 | 75 | 87 | 6 | 16 | 16 |
| 43,8 | 81,3 | 110 | 147 | 107 | 141 | 3 | 6 | 17 |
| 41,5 | 71,4 | 651 | 964 | 606 | 729 | 45 | 235 | 18 |
| 44,5 | 63,6 | 2 163 | 3 412 | 1 957 | 2 340 | 206 | 1 072 | 19 |
| 45,1 | 50,6 | 1 135 | 2 127 | 963 | 1 171 | 172 | 956 | 20 |
| 43,1 | 89,6 | 178 | 212 | 178 | 209 | - | 3 | 21 |
| 42,1 | 81,0 | 182 | 231 | 173 | 198 | 9 | 33 | 22 |
| 45,0 | 85,8 | 243 | 302 | 240 | 287 | 3 | 15 | 23 |
| 42,5 | 85,9 | 214 | 281 | 201 | 235 | 13 | 46 | 24 |
| 45,4 | 83,1 | 211 | 259 | 202 | 240 | 9 | 19 | 25 |
| 42,0 | 68,8 | 1 544 | 2 271 | 1 458 | 1 737 | 86 | 534 | 26 |
| 41,7 | 79,1 | 246 | 374 | 234 | 289 | 12 | 85 | 27 |
| 42,4 | 78,1 | 130 | 160 | 127 | 147 | 3 | 13 | 28 |
| 42,3 | 74,1 | 125 | 159 | 121 | 148 | 4 | 11 | 29 |

2. Gebäude mit Wohnraum

| Lfd. Nr. | Kreisfreie Stadt Landkreis Gemeinschaftsfreie Gemeinde Erfüllende Gemeinde zusammen erfüllende Gemeinde beauftragende Gemeinde Verwaltungsgemeinschaft zusammen Mitgliedsgemeinde | Gebäude mit Wohnraum | | | | |
|----------|---|----------------------|----------------|------------------------------|------------------|--|
| | | Gebäude | Wohnungen | | | Wohn- fläche je Wohn- ung m ² |
| | | | ins- gesamt | darunter | | |
| | | | | vom Eigentümer bewohnt | leer- stehend | |
| Anzahl | | | | | m ² | |
| | Noch: Eichsfeld, <i>VG Eichsfelder Kessel</i> | | | | | |
| 30 | Kleinbartloff | 139 | 181 | 143 | 3 | 111,4 |
| 31 | Niederorschel | 864 | 1 371 | 788 | 71 | 94,1 |
| 32 | Vollenborn | 80 | 98 | 85 | 4 | 98,8 |
| 33 | Eichsfeld-Südharz | 2 652 | 3 976 | 2 697 | 268 | 99,0 |
| 34 | Bockelnhagen | 133 | 207 | 128 | 30 | 94,1 |
| 35 | Holungen | 257 | 312 | 267 | 9 | 117,8 |
| 36 | Jützenbach | 163 | 214 | 166 | 9 | 106,7 |
| 37 | Silkerode | 130 | 171 | 128 | 6 | 106,1 |
| 38 | Steinrode | 165 | 213 | 167 | 10 | 111,7 |
| 39 | Stöckey | 134 | 181 | 131 | 6 | 106,7 |
| 40 | Weißborn-Lüderode | 393 | 577 | 432 | 21 | 102,6 |
| 41 | Zwinge | 132 | 191 | 137 | 21 | 101,5 |
| 42 | Am Ohmberg | 1 145 | 1 910 | 1 141 | 156 | 91,5 |
| 43 | Eichsfeld-Wipperau | 2 417 | 3 185 | 2 339 | 171 | 103,2 |
| 44 | Breitenworbis | 1 046 | 1 456 | 992 | 96 | 98,9 |
| 45 | Buhla | 207 | 262 | 198 | 21 | 103,6 |
| 46 | Gernrode | 474 | 599 | 474 | 18 | 110,2 |
| 47 | Haynrode | 247 | 301 | 241 | 15 | 106,2 |
| 48 | Kirchworbis | 443 | 567 | 434 | 21 | 104,7 |
| 49 | Hanstein-Rusteberg | 1 628 | 2 353 | 1 622 | 121 | 105,7 |
| 50 | Arenshausen | 255 | 465 | 236 | 30 | 92,6 |
| 51 | Bornhagen | 70 | 116 | 74 | 12 | 87,5 |
| 52 | Burgwalde | 62 | 80 | 71 | - | 108,7 |
| 53 | Freienhagen | 94 | 130 | 106 | 6 | 106,9 |
| 54 | Fretterode | 52 | 67 | 58 | 3 | 113,4 |
| 55 | Gerbershausen | 171 | 263 | 172 | 15 | 104,1 |
| 56 | Hohengandern | 181 | 238 | 164 | 18 | 110,2 |
| 57 | Kirchgandern | 193 | 266 | 183 | 15 | 106,8 |
| 58 | Lindewerra | 79 | 104 | 79 | 4 | 120,6 |
| 59 | Marth | 108 | 141 | 114 | - | 100,1 |

am 9.5.2011 nach Gemeinden

| | | Darunter Wohngebäude | | | | | | Lfd. Nr. |
|----------------------------------|---------------------------|----------------------|----------------|--------------------------|----------------|-----------------------------|----------------|-------------|
| Wohn- fläche pro Person | Eigen- tümer- quote | Gebäude | Woh- nungen | davon | | | | |
| | | | | mit 1 und 2 Wohnungen | | mit 3 und mehr Wohnungen | | |
| | | | | Gebäude | Woh- nungen | Gebäude | Woh- nungen | |
| m² | Prozent | Anzahl | | | | | | |
| 47,5 | 80,3 | 135 | 173 | 126 | 145 | 9 | 28 | 30 |
| 41,3 | 60,9 | 834 | 1 313 | 776 | 922 | 58 | 391 | 31 |
| 42,3 | 90,4 | 74 | 92 | 74 | 86 | - | 6 | 32 |
| 45,1 | 73,1 | 2 588 | 3 879 | 2 412 | 2 949 | 176 | 930 | 33 |
| 49,8 | 72,3 | 133 | 204 | 120 | 143 | 13 | 61 | 34 |
| 42,9 | 89,0 | 254 | 312 | 247 | 293 | 7 | 19 | 35 |
| 43,2 | 82,2 | 159 | 207 | 156 | 195 | 3 | 12 | 36 |
| 43,3 | 79,0 | 127 | 165 | 124 | 149 | 3 | 16 | 37 |
| 47,2 | 82,3 | 162 | 210 | 159 | 198 | 3 | 12 | 38 |
| 46,1 | 76,2 | 131 | 174 | 125 | 158 | 6 | 16 | 39 |
| 43,3 | 77,7 | 381 | 556 | 368 | 465 | 13 | 91 | 40 |
| 50,0 | 82,0 | 126 | 185 | 120 | 158 | 6 | 27 | 41 |
| 45,4 | 65,2 | 1 115 | 1 866 | 993 | 1 190 | 122 | 676 | 42 |
| 43,1 | 78,0 | 2 350 | 3 091 | 2 276 | 2 724 | 74 | 367 | 43 |
| 42,2 | 72,9 | 1 018 | 1 413 | 966 | 1 155 | 52 | 258 | 44 |
| 51,6 | 84,3 | 198 | 247 | 198 | 235 | - | 12 | 45 |
| 41,0 | 82,4 | 462 | 587 | 450 | 545 | 12 | 42 | 46 |
| 47,9 | 84,3 | 244 | 298 | 241 | 283 | 3 | 15 | 47 |
| 42,5 | 79,9 | 428 | 546 | 421 | 506 | 7 | 40 | 48 |
| 43,6 | 73,2 | 1 570 | 2 267 | 1 469 | 1 844 | 101 | 423 | 49 |
| 43,5 | 54,3 | 246 | 446 | 212 | 256 | 34 | 190 | 50 |
| 37,4 | 73,3 | 67 | 113 | 58 | 73 | 9 | 40 | 51 |
| 35,9 | 88,8 | 62 | 80 | 62 | 80 | - | - | 52 |
| 47,3 | 85,5 | 88 | 121 | 82 | 109 | 6 | 12 | 53 |
| 41,7 | 90,6 | 52 | 64 | 52 | 64 | - | - | 54 |
| 42,8 | 69,4 | 165 | 257 | 156 | 203 | 9 | 54 | 55 |
| 45,7 | 74,5 | 174 | 228 | 167 | 203 | 7 | 25 | 56 |
| 47,9 | 73,8 | 190 | 263 | 178 | 227 | 12 | 36 | 57 |
| 51,4 | 81,4 | 76 | 101 | 73 | 92 | 3 | 9 | 58 |
| 41,1 | 80,9 | 102 | 132 | 99 | 123 | 3 | 9 | 59 |

2. Gebäude mit Wohnraum

| Lfd. Nr. | Kreisfreie Stadt Landkreis Gemeinschaftsfreie Gemeinde Erfüllende Gemeinde zusammen erfüllende Gemeinde beauftragende Gemeinde Verwaltungsgemeinschaft zusammen Mitgliedsgemeinde | Gebäude mit Wohnraum | | | | |
|----------|---|----------------------|----------------|------------------------------|------------------|--|
| | | Gebäude | Wohnungen | | | Wohn- fläche je Wohn- ung m ² |
| | | | ins- gesamt | darunter | | |
| | | | | vom Eigentümer bewohnt | leer- stehend | |
| Anzahl | | | | | m ² | |
| | Noch: Eichsfeld, <i>VG Hanstein-Rusteberg</i> | | | | | |
| 60 | Rohrberg | 69 | 91 | 67 | 6 | 110,6 |
| 61 | Rustenfelde | 136 | 177 | 138 | 3 | 123,3 |
| 62 | Schachtebich | 77 | 94 | 82 | - | 118,6 |
| 63 | Wahlhausen | 81 | 121 | 78 | 9 | 112,8 |
| 64 | Leinetal | 2 071 | 2 781 | 2 129 | 111 | 105,9 |
| 65 | Bodenrode-Westhausen | 347 | 442 | 364 | 15 | 113,6 |
| 66 | Geisleden | 312 | 427 | 331 | 9 | 102,7 |
| 67 | Glasehausen | 54 | 63 | 54 | - | 106,7 |
| 68 | Heuthen | 258 | 347 | 237 | 42 | 99,1 |
| 69 | Hohes Kreuz | 383 | 519 | 409 | 9 | 105,1 |
| 70 | Reinholterode | 224 | 279 | 223 | 6 | 111,6 |
| 71 | Steinbach | 165 | 232 | 172 | 18 | 103,2 |
| 72 | Wingerode | 328 | 472 | 339 | 12 | 105,5 |
| 73 | Uder | 1 858 | 2 645 | 1 885 | 127 | 102,8 |
| 74 | Asbach-Sickenberg | 49 | 58 | 34 | 3 | 118,4 |
| 75 | Birkenfelde | 162 | 218 | 166 | 10 | 100,2 |
| 76 | Dietzenrode/Vatterode | 43 | 54 | 37 | 3 | 112,8 |
| 77 | Eichstruth | 22 | 31 | 28 | - | 119,0 |
| 78 | Lenterode | 98 | 135 | 101 | 9 | 96,8 |
| 79 | Lutter | 228 | 296 | 233 | 6 | 106,4 |
| 80 | Mackenrode | 97 | 144 | 106 | 29 | 101,9 |
| 81 | Röhrig | 65 | 81 | 65 | 3 | 103,0 |
| 82 | Schönhagen | 40 | 49 | 40 | 3 | 118,1 |
| 83 | Steinheuterode | 70 | 98 | 80 | 9 | 110,8 |
| 84 | Thalwenden | 112 | 151 | 112 | 9 | 106,4 |
| 85 | Uder | 700 | 1 098 | 706 | 34 | 97,2 |
| 86 | Wüstheuterode | 172 | 232 | 177 | 9 | 114,1 |
| 87 | Westerwald-Obereichsfeld | 1 516 | 1 953 | 1 519 | 73 | 104,9 |
| 88 | Büttstedt | 270 | 343 | 281 | 7 | 108,0 |
| 89 | Effelder | 365 | 453 | 374 | 12 | 107,8 |

am 9.5.2011 nach Gemeinden

| | | Darunter Wohngebäude | | | | | | Lfd. Nr. |
|----------------------------------|---------------------------|----------------------|----------------|--------------------------|----------------|-----------------------------|----------------|-------------|
| Wohn- fläche pro Person | Eigen- tümer- quote | Gebäude | Woh- nungen | davon | | | | |
| | | | | mit 1 und 2 Wohnungen | | mit 3 und mehr Wohnungen | | |
| | | | | Gebäude | Woh- nungen | Gebäude | Woh- nungen | |
| m² | Prozent | Anzahl | | | | | | |
| 40,9 | 78,8 | 66 | 88 | 63 | 79 | 3 | 9 | 60 |
| 44,5 | 79,3 | 133 | 171 | 127 | 157 | 6 | 14 | 61 |
| 41,5 | 87,2 | 74 | 91 | 71 | 88 | 3 | 3 | 62 |
| 42,3 | 73,6 | 75 | 112 | 69 | 90 | 6 | 22 | 63 |
| 42,0 | 80,2 | 2 030 | 2 723 | 1 966 | 2 484 | 64 | 239 | 64 |
| 43,4 | 85,8 | 341 | 433 | 331 | 408 | 10 | 25 | 65 |
| 43,5 | 79,8 | 306 | 418 | 299 | 381 | 7 | 37 | 66 |
| 39,3 | 85,7 | 51 | 60 | 51 | 60 | - | - | 67 |
| 45,8 | 78,5 | 251 | 340 | 244 | 309 | 7 | 31 | 68 |
| 40,6 | 80,2 | 377 | 510 | 364 | 467 | 13 | 43 | 69 |
| 39,2 | 83,5 | 224 | 279 | 221 | 266 | 3 | 13 | 70 |
| 42,7 | 80,4 | 159 | 220 | 156 | 202 | 3 | 18 | 71 |
| 40,5 | 73,7 | 321 | 463 | 300 | 391 | 21 | 72 | 72 |
| 41,9 | 75,4 | 1 798 | 2 564 | 1 714 | 2 169 | 84 | 395 | 73 |
| 59,7 | 73,9 | 46 | 52 | 46 | 52 | - | - | 74 |
| 36,6 | 79,8 | 153 | 209 | 150 | 187 | 3 | 22 | 75 |
| 46,9 | 72,5 | 40 | 51 | 40 | 47 | - | 4 | 76 |
| 41,4 | 90,3 | 22 | 31 | 22 | 31 | - | - | 77 |
| 42,1 | 80,2 | 95 | 132 | 89 | 119 | 6 | 13 | 78 |
| 43,5 | 82,0 | 219 | 284 | 213 | 260 | 6 | 24 | 79 |
| 48,4 | 92,2 | 94 | 141 | 90 | 118 | 4 | 23 | 80 |
| 34,2 | 83,3 | 65 | 81 | 65 | 78 | - | 3 | 81 |
| 39,4 | 93,0 | 40 | 49 | 40 | 43 | - | 6 | 82 |
| 42,9 | 89,9 | 70 | 95 | 64 | 82 | 6 | 13 | 83 |
| 40,6 | 78,9 | 109 | 145 | 106 | 136 | 3 | 9 | 84 |
| 41,7 | 66,4 | 679 | 1 071 | 633 | 822 | 46 | 249 | 85 |
| 42,8 | 79,4 | 166 | 223 | 156 | 194 | 10 | 29 | 86 |
| 40,8 | 80,8 | 1 461 | 1 874 | 1 426 | 1 701 | 35 | 173 | 87 |
| 42,3 | 83,6 | 264 | 331 | 258 | 309 | 6 | 22 | 88 |
| 38,3 | 84,8 | 349 | 434 | 346 | 413 | 3 | 21 | 89 |

2. Gebäude mit Wohnraum

| Lfd. Nr. | Kreisfreie Stadt Landkreis Gemeinschaftsfreie Gemeinde Erfüllende Gemeinde zusammen erfüllende Gemeinde beauftragende Gemeinde Verwaltungsgemeinschaft zusammen Mitgliedsgemeinde | Gebäude mit Wohnraum | | | | |
|-------------|---|----------------------|----------------|------------------------------|------------------|------------------------------------|
| | | Gebäude | Wohnungen | | | Wohn- fläche je Wohn- ung |
| | | | ins- gesamt | darunter | | |
| | | | | vom Eigentümer bewohnt | leer- stehend | |
| Anzahl | | | | | m ² | |
| | Noch: Eichsfeld, <i>VG Westerwald-Oberereichsfeld</i> | | | | | |
| 90 | Großbartloff | 307 | 384 | 313 | 12 | 103,3 |
| 91 | Küllstedt | 405 | 572 | 386 | 30 | 100,4 |
| 92 | Wachstedt | 169 | 201 | 165 | 12 | 109,0 |
| 93 | Ershausen/Geismar | 1 646 | 2 299 | 1 634 | 142 | 100,1 |
| 94 | Bernterode (bei Heilbad Heiligenstadt) | 87 | 116 | 88 | 7 | 106,2 |
| 95 | Dieterode | 33 | 45 | 26 | 9 | 99,1 |
| 96 | Geismar | 348 | 519 | 327 | 30 | 93,8 |
| 97 | Kella | 169 | 226 | 169 | 15 | 101,3 |
| 98 | Krombach | 60 | 78 | 66 | - | 106,2 |
| 99 | Pfaffschwende | 91 | 122 | 93 | 9 | 103,7 |
| 100 | Schwobfeld | 31 | 40 | 36 | - | 111,1 |
| 101 | Sickerode | 47 | 63 | 49 | - | 113,9 |
| 102 | Volkerode | 87 | 100 | 83 | 10 | 107,4 |
| 103 | Wiesenfeld | 73 | 91 | 82 | 3 | 110,1 |
| 104 | Schimberg | 620 | 899 | 615 | 59 | 98,4 |
| 105 | Nordhausen | 22 147 | 45 551 | 20 077 | 2 252 | 81,7 |
| 106 | Ellrich, Stadt | 1 708 | 2 946 | 1 744 | 232 | 87,1 |
| 107 | Nordhausen, Stadt | 7 860 | 23 459 | 6 406 | 852 | 73,2 |
| 108 | Sollstedt | 870 | 1 755 | 699 | 170 | 79,7 |
| 109 | Hohenstein | 782 | 1 050 | 747 | 68 | 105,4 |
| 110 | Werther | 1 126 | 1 516 | 1 127 | 84 | 98,6 |
| | <i>Erfüllende Gemeinden</i> | | | | | |
| 111 | Bleicherode, Stadt | 2 876 | 4 859 | 2 638 | 347 | 87,6 |
| 112 | Bleicherode, Stadt | 1 882 | 3 593 | 1 652 | 280 | 82,4 |
| 113 | Etzelsrode | 32 | 38 | 35 | 3 | 119,8 |
| 114 | Friedrichsthal | 90 | 108 | 87 | 9 | 105,7 |
| 115 | Kehmstedt | 156 | 201 | 165 | 6 | 104,0 |

am 9.5.2011 nach Gemeinden

| | | Darunter Wohngebäude | | | | | | Lfd. Nr. |
|----------------------------------|---------------------------|----------------------|----------------|--------------------------|----------------|-----------------------------|----------------|-------------|
| Wohn- fläche pro Person | Eigen- tümer- quote | Gebäude | Woh- nungen | davon | | | | |
| | | | | mit 1 und 2 Wohnungen | | mit 3 und mehr Wohnungen | | |
| | | | | Gebäude | Woh- nungen | Gebäude | Woh- nungen | |
| m² | Prozent | Anzahl | | | | | | |
| 42,8 | 84,1 | 301 | 375 | 297 | 362 | 4 | 13 | 90 |
| 40,2 | 71,2 | 384 | 539 | 362 | 422 | 22 | 117 | 91 |
| 42,7 | 87,3 | 163 | 195 | 163 | 195 | - | - | 92 |
| 41,1 | 76,3 | 1 604 | 2 239 | 1 521 | 1 866 | 83 | 373 | 93 |
| 48,3 | 80,7 | 84 | 113 | 84 | 109 | - | 4 | 94 |
| 54,4 | 72,2 | 29 | 41 | 29 | 38 | - | 3 | 95 |
| 41,6 | 67,7 | 339 | 507 | 308 | 378 | 31 | 129 | 96 |
| 43,0 | 80,1 | 166 | 220 | 163 | 201 | 3 | 19 | 97 |
| 42,5 | 84,6 | 60 | 78 | 60 | 78 | - | - | 98 |
| 41,9 | 84,5 | 91 | 119 | 87 | 99 | 4 | 20 | 99 |
| 36,7 | 90,0 | 31 | 40 | 31 | 40 | - | - | 100 |
| 46,3 | 77,8 | 47 | 63 | 47 | 56 | - | 7 | 101 |
| 44,6 | 92,2 | 87 | 97 | 87 | 94 | - | 3 | 102 |
| 41,9 | 93,2 | 70 | 88 | 67 | 82 | 3 | 6 | 103 |
| 38,3 | 73,7 | 600 | 873 | 558 | 691 | 42 | 182 | 104 |
| 42,7 | 46,5 | 21 417 | 44 121 | 18 211 | 21 648 | 3 206 | 22 473 | 105 |
| 45,9 | 64,8 | 1 647 | 2 846 | 1 451 | 1 800 | 196 | 1 046 | 106 |
| 40,4 | 28,4 | 7 556 | 22 764 | 5 490 | 6 509 | 2 066 | 16 255 | 107 |
| 44,5 | 44,2 | 846 | 1 722 | 718 | 825 | 128 | 897 | 108 |
| 46,0 | 76,6 | 758 | 1 014 | 728 | 891 | 30 | 123 | 109 |
| 44,7 | 78,7 | 1 105 | 1 483 | 1 066 | 1 304 | 39 | 179 | 110 |
| 46,2 | 58,8 | 2 771 | 4 631 | 2 462 | 2 922 | 309 | 1 709 | 111 |
| 46,0 | 50,1 | 1 792 | 3 389 | 1 514 | 1 795 | 278 | 1 594 | 112 |
| 47,9 | 100,0 | 32 | 38 | 32 | 38 | - | - | 113 |
| 48,8 | 87,9 | 90 | 108 | 87 | 102 | 3 | 6 | 114 |
| 44,1 | 84,6 | 156 | 198 | 156 | 192 | - | 6 | 115 |

2. Gebäude mit Wohnraum

| Lfd. Nr. | Kreisfreie Stadt Landkreis Gemeinschaftsfreie Gemeinde Erfüllende Gemeinde zusammen erfüllende Gemeinde beauftragende Gemeinde Verwaltungsgemeinschaft zusammen Mitgliedsgemeinde | Gebäude mit Wohnraum | | | | |
|-------------|---|----------------------|----------------|------------------------------|------------------|------------------------------------|
| | | Gebäude | Wohnungen | | | Wohn- fläche je Woh- nung |
| | | | ins- gesamt | darunter | | |
| | | | | vom Eigentümer bewohnt | leer- stehend | |
| Anzahl | | | | | m ² | |
| | Noch: Nordhausen, <i>EG Bleicherode, Stadt</i> | | | | | |
| 116 | Kleinbodungen | 125 | 178 | 128 | 9 | 103,8 |
| 117 | Kraja | 106 | 146 | 95 | 6 | 100,8 |
| 118 | Lipprechterode | 208 | 272 | 222 | 12 | 98,1 |
| 119 | Niedergebra | 277 | 323 | 254 | 22 | 101,1 |
| 120 | Heringen/Helme, Stadt | 2 365 | 3 323 | 2 397 | 178 | 94,2 |
| 121 | Heringen/Helme, Stadt | 1 669 | 2 402 | 1 696 | 138 | 92,3 |
| 122 | Görsbach | 378 | 504 | 398 | 22 | 97,2 |
| 123 | Urbach | 318 | 417 | 303 | 18 | 101,3 |
| | <i>Verwaltungsgemeinschaften</i> | | | | | |
| 124 | Hainleite | 2 022 | 2 734 | 1 946 | 152 | 96,2 |
| 125 | Großlohra | 329 | 408 | 317 | 9 | 101,2 |
| 126 | Hainrode/Hainleite | 143 | 177 | 130 | 6 | 101,1 |
| 127 | Kleinfurra | 418 | 552 | 394 | 36 | 96,9 |
| 128 | Nohra | 316 | 415 | 315 | 17 | 96,2 |
| 129 | Wipperdorf | 487 | 670 | 474 | 43 | 97,3 |
| 130 | Wolkramshausen | 329 | 512 | 316 | 41 | 88,4 |
| 131 | Hohnstein/Südharz | 2 538 | 3 909 | 2 373 | 169 | 88,8 |
| 132 | Buchholz | 69 | 87 | 69 | - | 104,2 |
| 133 | Harzungen | 69 | 96 | 65 | 3 | 100,1 |
| 134 | Herrmannsacker | 139 | 163 | 133 | 3 | 101,6 |
| 135 | Ilfeld | 887 | 1 394 | 800 | 66 | 89,8 |
| 136 | Neustadt/Harz | 437 | 557 | 403 | 22 | 99,0 |
| 137 | Niedersachswerfen | 937 | 1 612 | 903 | 75 | 81,6 |
| 138 | Wartburgkreis | 36 544 | 62 738 | 36 302 | 3 940 | 89,6 |
| 139 | Bad Liebenstein, Stadt | 953 | 2 165 | 865 | 112 | 84,7 |
| 140 | Dorndorf | 711 | 1 270 | 708 | 67 | 88,1 |
| 141 | Merkers-Kieselbach | 764 | 1 408 | 836 | 72 | 90,4 |
| 142 | Stadtlengsfeld, Stadt | 810 | 1 245 | 885 | 70 | 90,6 |

am 9.5.2011 nach Gemeinden

| | | Darunter Wohngebäude | | | | | | Lfd. Nr. |
|----------------------------------|---------------------------|----------------------|----------------|--------------------------|----------------|-----------------------------|----------------|-------------|
| Wohn- fläche pro Person | Eigen- tümer- quote | Gebäude | Woh- nungen | davon | | | | |
| | | | | mit 1 und 2 Wohnungen | | mit 3 und mehr Wohnungen | | |
| | | | | Gebäude | Woh- nungen | Gebäude | Woh- nungen | |
| m ² | Prozent | Anzahl | | | | | | |
| 49,8 | 75,7 | 125 | 178 | 116 | 144 | 9 | 34 | 116 |
| 50,3 | 69,3 | 103 | 143 | 93 | 108 | 10 | 35 | 117 |
| 46,2 | 86,4 | 202 | 263 | 196 | 242 | 6 | 21 | 118 |
| 45,2 | 85,2 | 271 | 314 | 268 | 301 | 3 | 13 | 119 |
| 44,4 | 76,4 | 2 314 | 3 237 | 2 197 | 2 545 | 117 | 692 | 120 |
| 43,8 | 75,2 | 1 627 | 2 331 | 1 538 | 1 780 | 89 | 551 | 121 |
| 46,3 | 82,6 | 372 | 498 | 357 | 415 | 15 | 83 | 122 |
| 45,6 | 75,9 | 315 | 408 | 302 | 350 | 13 | 58 | 123 |
| 45,0 | 75,8 | 1 978 | 2 669 | 1 880 | 2 263 | 98 | 406 | 124 |
| 43,0 | 80,1 | 326 | 399 | 320 | 378 | 6 | 21 | 125 |
| 47,2 | 78,8 | 137 | 171 | 134 | 158 | 3 | 13 | 126 |
| 46,0 | 76,8 | 409 | 540 | 390 | 469 | 19 | 71 | 127 |
| 44,2 | 79,7 | 310 | 406 | 300 | 364 | 10 | 42 | 128 |
| 46,1 | 75,6 | 478 | 652 | 447 | 529 | 31 | 123 | 129 |
| 44,4 | 67,1 | 318 | 501 | 289 | 365 | 29 | 136 | 130 |
| 43,0 | 64,1 | 2 442 | 3 755 | 2 219 | 2 589 | 223 | 1 166 | 131 |
| 39,6 | 79,3 | 66 | 84 | 66 | 81 | - | 3 | 132 |
| 45,8 | 72,2 | 69 | 96 | 66 | 84 | 3 | 12 | 133 |
| 44,8 | 83,1 | 133 | 154 | 133 | 151 | - | 3 | 134 |
| 42,5 | 60,9 | 860 | 1 346 | 755 | 869 | 105 | 477 | 135 |
| 49,0 | 77,9 | 422 | 533 | 409 | 465 | 13 | 68 | 136 |
| 41,2 | 58,9 | 892 | 1 542 | 790 | 939 | 102 | 603 | 137 |
| 43,7 | 62,0 | 35 391 | 60 643 | 32 014 | 40 310 | 3 377 | 20 333 | 138 |
| 46,1 | 42,4 | 891 | 2 030 | 717 | 904 | 174 | 1 126 | 139 |
| 43,4 | 58,9 | 689 | 1 236 | 601 | 766 | 88 | 470 | 140 |
| 43,2 | 62,7 | 745 | 1 376 | 640 | 830 | 105 | 546 | 141 |
| 44,9 | 75,8 | 785 | 1 191 | 723 | 920 | 62 | 271 | 142 |

2. Gebäude mit Wohnraum

| Lfd. Nr. | Kreisfreie Stadt Landkreis Gemeinschaftsfreie Gemeinde Erfüllende Gemeinde zusammen erfüllende Gemeinde beauftragende Gemeinde Verwaltungsgemeinschaft zusammen Mitgliedsgemeinde | Gebäude mit Wohnraum | | | | |
|-------------|---|----------------------|----------------|------------------------------|------------------|------------------------------------|
| | | Gebäude | Wohnungen | | | Wohn- fläche je Wohn- ung |
| | | | ins- gesamt | darunter | | |
| | | | | vom Eigentümer bewohnt | leer- stehend | |
| Anzahl | | | | | m² | |
| | Noch: Wartburgkreis | | | | | |
| 143 | Treffurt, Stadt | 1 783 | 2 568 | 1 707 | 179 | 92,3 |
| 144 | Unterbreizbach | 1 010 | 1 703 | 1 167 | 75 | 92,5 |
| 145 | Wutha-Farnroda | 1 738 | 3 339 | 1 725 | 324 | 83,3 |
| 146 | Moorgrund | 1 124 | 1 521 | 1 152 | 58 | 98,5 |
| 147 | Gerstungen | 1 702 | 2 753 | 1 598 | 150 | 93,8 |
| 148 | Hörselberg-Hainich | 2 064 | 2 858 | 2 023 | 136 | 99,7 |
| | <i>Erfüllende Gemeinden</i> | | | | | |
| 149 | Schweina | 1 374 | 2 010 | 1 330 | 127 | 92,9 |
| 150 | Schweina | 920 | 1 417 | 880 | 86 | 91,6 |
| 151 | Steinbach | 454 | 593 | 450 | 41 | 96,1 |
| 152 | Bad Salzungen, Stadt | 3 466 | 9 489 | 2 996 | 549 | 75,8 |
| 153 | Bad Salzungen, Stadt | 2 884 | 8 695 | 2 407 | 527 | 73,6 |
| 154 | Leimbach | 582 | 794 | 589 | 22 | 100,3 |
| 155 | Tiefenort | 1 466 | 2 234 | 1 591 | 73 | 94,1 |
| 156 | Tiefenort | 1 209 | 1 817 | 1 319 | 46 | 94,0 |
| 157 | Frauensee | 257 | 417 | 272 | 27 | 94,8 |
| 158 | Marksuhl | 1 351 | 2 021 | 1 368 | 108 | 95,6 |
| 159 | Marksuhl | 957 | 1 441 | 977 | 87 | 95,9 |
| 160 | Ettenhausen a.d. Suhl | 139 | 180 | 135 | 9 | 102,5 |
| 161 | Wolfsburg-Unkeroda | 255 | 400 | 256 | 12 | 91,5 |
| 162 | Geisa, Stadt | 1 979 | 2 895 | 2 070 | 121 | 104,7 |
| 163 | Geisa, Stadt | 1 267 | 1 932 | 1 301 | 88 | 101,8 |
| 164 | Buttlar | 390 | 556 | 436 | 18 | 105,5 |
| 165 | Gerstengrund | 15 | 18 | 18 | - | 125,5 |
| 166 | Schleid | 307 | 389 | 315 | 15 | 117,4 |
| 167 | Ruhla, Stadt | 2 195 | 4 883 | 1 932 | 710 | 75,5 |
| 168 | Ruhla, Stadt | 1 803 | 3 463 | 1 595 | 380 | 79,8 |
| 169 | Seebach | 392 | 1 420 | 337 | 330 | 64,9 |

am 9.5.2011 nach Gemeinden

| | | Darunter Wohngebäude | | | | | | Lfd. Nr. |
|----------------------------------|---------------------------|----------------------|----------------|--------------------------|----------------|-----------------------------|----------------|-------------|
| Wohn- fläche pro Person | Eigen- tümer- quote | Gebäude | Woh- nungen | davon | | | | |
| | | | | mit 1 und 2 Wohnungen | | mit 3 und mehr Wohnungen | | |
| | | | | Gebäude | Woh- nungen | Gebäude | Woh- nungen | |
| m² | Prozent | Anzahl | | | | | | |
| 44,4 | 72,3 | 1 742 | 2 482 | 1 646 | 2 027 | 96 | 455 | 143 |
| 42,7 | 71,9 | 986 | 1 664 | 884 | 1 152 | 102 | 512 | 144 |
| 44,0 | 57,4 | 1 696 | 3 258 | 1 542 | 1 930 | 154 | 1 328 | 145 |
| 43,3 | 79,3 | 1 097 | 1 482 | 1 055 | 1 327 | 42 | 155 | 146 |
| 43,5 | 61,8 | 1 655 | 2 664 | 1 499 | 1 871 | 156 | 793 | 147 |
| 44,9 | 74,8 | 2 025 | 2 795 | 1 941 | 2 328 | 84 | 467 | 148 |
| 45,5 | 71,1 | 1 299 | 1 888 | 1 209 | 1 513 | 90 | 375 | 149 |
| 44,5 | 66,3 | 863 | 1 319 | 788 | 998 | 75 | 321 | 150 |
| 47,9 | 82,9 | 436 | 569 | 421 | 515 | 15 | 54 | 151 |
| 41,2 | 33,6 | 3 302 | 9 156 | 2 553 | 3 194 | 749 | 5 962 | 152 |
| 40,8 | 29,5 | 2 732 | 8 380 | 2 009 | 2 518 | 723 | 5 862 | 153 |
| 45,1 | 76,3 | 570 | 776 | 544 | 676 | 26 | 100 | 154 |
| 42,8 | 73,9 | 1 430 | 2 174 | 1 343 | 1 788 | 87 | 386 | 155 |
| 42,1 | 74,7 | 1 179 | 1 766 | 1 107 | 1 458 | 72 | 308 | 156 |
| 46,0 | 70,3 | 251 | 408 | 236 | 330 | 15 | 78 | 157 |
| 47,1 | 71,8 | 1 312 | 1 967 | 1 248 | 1 578 | 64 | 389 | 158 |
| 46,5 | 72,6 | 924 | 1 393 | 866 | 1 105 | 58 | 288 | 159 |
| 43,7 | 78,9 | 133 | 174 | 133 | 165 | - | 9 | 160 |
| 52,0 | 66,0 | 255 | 400 | 249 | 308 | 6 | 92 | 161 |
| 42,7 | 75,1 | 1 919 | 2 770 | 1 814 | 2 309 | 105 | 461 | 162 |
| 42,2 | 71,0 | 1 222 | 1 825 | 1 140 | 1 448 | 82 | 377 | 163 |
| 43,6 | 81,0 | 384 | 547 | 371 | 491 | 13 | 56 | 164 |
| 37,7 | 100,0 | 12 | 15 | 12 | 15 | - | - | 165 |
| 44,5 | 85,1 | 301 | 383 | 291 | 355 | 10 | 28 | 166 |
| 45,5 | 46,6 | 2 112 | 4 737 | 1 702 | 2 107 | 410 | 2 630 | 167 |
| 46,2 | 52,2 | 1 726 | 3 330 | 1 438 | 1 794 | 288 | 1 536 | 168 |
| 43,6 | 30,9 | 386 | 1 407 | 264 | 313 | 122 | 1 094 | 169 |

2. Gebäude mit Wohnraum

| Lfd. Nr. | Kreisfreie Stadt Landkreis Gemeinschaftsfreie Gemeinde Erfüllende Gemeinde zusammen erfüllende Gemeinde beauftragende Gemeinde Verwaltungsgemeinschaft zusammen Mitgliedsgemeinde | Gebäude mit Wohnraum | | | | |
|-------------|---|----------------------|----------------|------------------------------|------------------|------------------------------------|
| | | Gebäude | Wohnungen | | | Wohn- fläche je Wohn- ung |
| | | | ins- gesamt | darunter | | |
| | | | | vom Eigentümer bewohnt | leer- stehend | |
| Anzahl | | | | | m ² | |
| | Noch: Wartburgkreis <i>Verwaltungsgemeinschaften</i> | | | | | |
| 170 | Barchfeld | 1 517 | 2 144 | 1 574 | 79 | 94,4 |
| 171 | Barchfeld | 1 007 | 1 444 | 1 040 | 52 | 93,9 |
| 172 | Immelborn | 510 | 700 | 534 | 27 | 95,6 |
| 173 | Berka/Werra | 2 114 | 3 108 | 2 222 | 176 | 97,0 |
| 174 | Berka/Werra, Stadt | 1 361 | 2 026 | 1 430 | 103 | 97,2 |
| 175 | Dankmarshausen | 337 | 469 | 349 | 27 | 98,3 |
| 176 | Dippach | 341 | 517 | 374 | 28 | 92,9 |
| 177 | Großensee | 75 | 96 | 69 | 18 | 107,9 |
| 178 | Dermbach | 2 195 | 3 170 | 2 324 | 131 | 97,8 |
| 179 | Brunnhartshausen | 112 | 150 | 119 | 7 | 111,5 |
| 180 | Dermbach | 901 | 1 415 | 937 | 50 | 95,2 |
| 181 | Neidhartshausen | 93 | 142 | 111 | 6 | 101,2 |
| 182 | Oechsen | 189 | 265 | 211 | 10 | 101,3 |
| 183 | Urnshausen | 241 | 296 | 249 | 12 | 104,2 |
| 184 | Weilar | 259 | 367 | 259 | 21 | 92,1 |
| 185 | Wiesenthal | 269 | 348 | 290 | 18 | 99,8 |
| 186 | Zella/Rhön | 131 | 187 | 148 | 7 | 96,9 |
| 187 | Mihla | 1 870 | 2 652 | 1 815 | 214 | 98,5 |
| 188 | Berka v. d. Hainich | 254 | 329 | 238 | 27 | 104,0 |
| 189 | Bischofroda | 214 | 280 | 226 | 6 | 110,9 |
| 190 | Ebenshausen | 106 | 126 | 100 | 6 | 111,9 |
| 191 | Frankenroda | 125 | 147 | 122 | 7 | 97,8 |
| 192 | Hallungen | 69 | 96 | 84 | 3 | 105,4 |
| 193 | Lauterbach | 197 | 268 | 199 | 3 | 101,8 |
| 194 | Mihla | 689 | 1 137 | 651 | 137 | 89,8 |
| 195 | Nazza | 216 | 269 | 195 | 25 | 103,4 |
| 196 | Oberes Feldatal | 1 336 | 1 985 | 1 480 | 82 | 96,6 |
| 197 | Andenhausen | 74 | 107 | 85 | 6 | 94,8 |
| 198 | Diedorf/Rhön | 123 | 159 | 129 | 6 | 102,8 |
| 199 | Empfertshausen | 185 | 260 | 207 | 6 | 96,8 |

am 9.5.2011 nach Gemeinden

| | | Darunter Wohngebäude | | | | | | Lfd. Nr. |
|----------------------------------|---------------------------|----------------------|----------------|--------------------------|----------------|-----------------------------|----------------|-------------|
| Wohn- fläche pro Person | Eigen- tümer- quote | Gebäude | Woh- nungen | davon | | | | |
| | | | | mit 1 und 2 Wohnungen | | mit 3 und mehr Wohnungen | | |
| | | | | Gebäude | Woh- nungen | Gebäude | Woh- nungen | |
| m² | Prozent | Anzahl | | | | | | |
| 42,0 | 76,2 | 1 475 | 2 078 | 1 386 | 1 682 | 89 | 396 | 170 |
| 42,4 | 74,7 | 977 | 1 396 | 912 | 1 097 | 65 | 299 | 171 |
| 41,3 | 79,3 | 498 | 682 | 474 | 585 | 24 | 97 | 172 |
| 44,8 | 75,9 | 2 078 | 3 054 | 1 966 | 2 550 | 112 | 504 | 173 |
| 44,7 | 74,4 | 1 331 | 1 981 | 1 258 | 1 639 | 73 | 342 | 174 |
| 44,5 | 79,0 | 331 | 460 | 319 | 401 | 12 | 59 | 175 |
| 43,8 | 77,0 | 341 | 517 | 317 | 426 | 24 | 91 | 176 |
| 52,3 | 88,5 | 75 | 96 | 72 | 84 | 3 | 12 | 177 |
| 42,1 | 76,9 | 2 133 | 3 067 | 2 029 | 2 614 | 104 | 453 | 178 |
| 43,6 | 85,6 | 112 | 150 | 112 | 146 | - | 4 | 179 |
| 43,4 | 69,1 | 864 | 1 353 | 796 | 1 032 | 68 | 321 | 180 |
| 44,2 | 81,6 | 93 | 142 | 82 | 107 | 11 | 35 | 181 |
| 40,5 | 82,7 | 186 | 258 | 177 | 234 | 9 | 24 | 182 |
| 40,7 | 88,6 | 238 | 293 | 235 | 286 | 3 | 7 | 183 |
| 38,3 | 74,9 | 250 | 352 | 243 | 312 | 7 | 40 | 184 |
| 43,8 | 87,9 | 263 | 342 | 260 | 329 | 3 | 13 | 185 |
| 39,4 | 82,2 | 127 | 177 | 124 | 168 | 3 | 9 | 186 |
| 44,9 | 75,0 | 1 825 | 2 576 | 1 736 | 2 097 | 89 | 479 | 187 |
| 42,8 | 79,6 | 251 | 326 | 245 | 304 | 6 | 22 | 188 |
| 44,8 | 83,4 | 211 | 271 | 205 | 244 | 6 | 27 | 189 |
| 49,5 | 83,3 | 106 | 126 | 106 | 120 | - | 6 | 190 |
| 43,0 | 89,1 | 122 | 144 | 119 | 134 | 3 | 10 | 191 |
| 45,4 | 90,3 | 69 | 96 | 66 | 87 | 3 | 9 | 192 |
| 41,5 | 75,1 | 197 | 261 | 188 | 231 | 9 | 30 | 193 |
| 45,6 | 65,5 | 662 | 1 095 | 606 | 735 | 56 | 360 | 194 |
| 47,5 | 80,9 | 207 | 257 | 201 | 242 | 6 | 15 | 195 |
| 44,1 | 78,2 | 1 282 | 1 899 | 1 204 | 1 545 | 78 | 354 | 196 |
| 48,8 | 84,2 | 74 | 107 | 71 | 92 | 3 | 15 | 197 |
| 43,7 | 84,3 | 117 | 153 | 114 | 141 | 3 | 12 | 198 |
| 41,2 | 81,5 | 182 | 257 | 173 | 234 | 9 | 23 | 199 |

2. Gebäude mit Wohnraum

| Lfd. Nr. | Kreisfreie Stadt Landkreis Gemeinschaftsfreie Gemeinde Erfüllende Gemeinde zusammen erfüllende Gemeinde beauftragende Gemeinde Verwaltungsgemeinschaft zusammen Mitgliedsgemeinde | Gebäude mit Wohnraum | | | | |
|------------|--|----------------------|---------------|------------------------|----------------|-----------------------|
| | | Gebäude | Wohnungen | | | Wohnfläche je Wohnung |
| | | | insgesamt | darunter | | |
| | | | | vom Eigentümer bewohnt | leerstehend | |
| Anzahl | | | | | m ² | |
| | Noch: Wartburgkreis, <i>VG Oberes Feldatal</i> | | | | | |
| 200 | Fischbach/Rhön | 190 | 252 | 188 | 9 | 100,2 |
| 201 | Kaltenlengsfeld | 138 | 174 | 145 | 6 | 105,3 |
| 202 | Kaltennordheim, Stadt | 492 | 830 | 562 | 43 | 92,5 |
| 203 | Klings | 134 | 203 | 164 | 6 | 97,3 |
| 204 | Vacha | 1 506 | 2 745 | 1 464 | 168 | 87,5 |
| 205 | Martinroda | 76 | 113 | 95 | 6 | 98,7 |
| 206 | Vacha, Stadt | 949 | 1 953 | 834 | 131 | 82,7 |
| 207 | Völkershausen | 361 | 516 | 398 | 28 | 97,6 |
| 208 | Wölferbütt | 120 | 163 | 137 | 3 | 104,9 |
| 209 | Creuzburg | 1 516 | 2 572 | 1 470 | 159 | 90,3 |
| 210 | Creuzburg, Stadt | 696 | 1 282 | 682 | 92 | 85,3 |
| 211 | Ifta | 347 | 514 | 359 | 24 | 97,3 |
| 212 | Krauthausen | 473 | 776 | 429 | 43 | 94,0 |
| 213 | Unstrut-Hainich-Kreis | 29 325 | 53 720 | 26 463 | 4 004 | 86,8 |
| 214 | Bad Langensalza, Stadt | 4 471 | 9 643 | 3 838 | 898 | 80,8 |
| 215 | Dünwald | 693 | 975 | 726 | 31 | 103,9 |
| 216 | Heyerode | 672 | 964 | 659 | 20 | 95,4 |
| 217 | Mühlhausen/Thüringen, Stadt | 7 228 | 19 183 | 5 529 | 1 544 | 75,2 |
| 218 | Weinbergen | 1 098 | 1 448 | 1 103 | 67 | 102,4 |
| 219 | Katharinenberg | 857 | 1 157 | 870 | 40 | 103,4 |
| 220 | Unstruttal | 1 110 | 1 481 | 1 139 | 57 | 104,0 |
| 221 | Menteroda | 694 | 1 253 | 683 | 151 | 81,8 |
| 222 | Anrode | 1 053 | 1 415 | 1 024 | 77 | 101,8 |
| | <i>Erfüllende Gemeinden</i> | | | | | |
| 223 | Herbsleben | 1 197 | 1 693 | 1 180 | 121 | 99,0 |
| 224 | Herbsleben | 951 | 1 389 | 945 | 109 | 97,9 |
| 225 | Großvargula | 246 | 304 | 235 | 12 | 104,0 |

am 9.5.2011 nach Gemeinden

| | | Darunter Wohngebäude | | | | | | Lfd. Nr. |
|----------------------------------|---------------------------|----------------------|----------------|--------------------------|----------------|-----------------------------|----------------|-------------|
| Wohn- fläche pro Person | Eigen- tümer- quote | Gebäude | Woh- nungen | davon | | | | |
| | | | | mit 1 und 2 Wohnungen | | mit 3 und mehr Wohnungen | | |
| | | | | Gebäude | Woh- nungen | Gebäude | Woh- nungen | |
| m ² | Prozent | Anzahl | | | | | | |
| 45,7 | 78,3 | 190 | 252 | 181 | 220 | 9 | 32 | 200 |
| 43,8 | 86,3 | 135 | 171 | 135 | 168 | - | 3 | 201 |
| 44,6 | 71,7 | 450 | 756 | 403 | 513 | 47 | 243 | 202 |
| 42,5 | 85,0 | 134 | 203 | 127 | 177 | 7 | 26 | 203 |
| 43,9 | 57,1 | 1 433 | 2 591 | 1 230 | 1 587 | 203 | 1 004 | 204 |
| 40,1 | 91,3 | 76 | 113 | 76 | 103 | - | 10 | 205 |
| 44,5 | 46,0 | 888 | 1 823 | 706 | 893 | 182 | 930 | 206 |
| 42,5 | 81,6 | 352 | 498 | 334 | 443 | 18 | 55 | 207 |
| 45,1 | 85,6 | 117 | 157 | 114 | 148 | 3 | 9 | 208 |
| 44,4 | 61,2 | 1 480 | 2 508 | 1 346 | 1 691 | 134 | 817 | 209 |
| 44,5 | 57,3 | 675 | 1 239 | 607 | 770 | 68 | 469 | 210 |
| 42,6 | 74,2 | 344 | 508 | 319 | 401 | 25 | 107 | 211 |
| 45,5 | 59,0 | 461 | 761 | 420 | 520 | 41 | 241 | 212 |
| 44,0 | 53,4 | 28 229 | 51 652 | 24 608 | 29 358 | 3 621 | 22 294 | 213 |
| 43,7 | 44,0 | 4 237 | 9 149 | 3 472 | 4 131 | 765 | 5 018 | 214 |
| 43,1 | 77,2 | 674 | 944 | 643 | 782 | 31 | 162 | 215 |
| 39,5 | 70,0 | 651 | 936 | 610 | 766 | 41 | 170 | 216 |
| 43,1 | 31,4 | 6 824 | 18 279 | 4 898 | 5 856 | 1 926 | 12 423 | 217 |
| 47,1 | 80,0 | 1 077 | 1 415 | 1 031 | 1 216 | 46 | 199 | 218 |
| 39,3 | 78,1 | 845 | 1 139 | 808 | 998 | 37 | 141 | 219 |
| 47,1 | 80,2 | 1 082 | 1 447 | 1 042 | 1 275 | 40 | 172 | 220 |
| 46,6 | 62,0 | 682 | 1 234 | 578 | 691 | 104 | 543 | 221 |
| 43,4 | 77,2 | 1 031 | 1 387 | 992 | 1 211 | 39 | 176 | 222 |
| 44,1 | 75,4 | 1 161 | 1 642 | 1 109 | 1 300 | 52 | 342 | 223 |
| 44,9 | 74,2 | 921 | 1 347 | 875 | 1 023 | 46 | 324 | 224 |
| 41,2 | 80,5 | 240 | 295 | 234 | 277 | 6 | 18 | 225 |

2. Gebäude mit Wohnraum

| Lfd. Nr. | Kreisfreie Stadt Landkreis Gemeinschaftsfreie Gemeinde Erfüllende Gemeinde zusammen erfüllende Gemeinde beauftragende Gemeinde Verwaltungsgemeinschaft zusammen Mitgliedsgemeinde | Gebäude mit Wohnraum | | | | |
|-------------|---|----------------------|----------------|------------------------------|------------------|------------------------------------|
| | | Gebäude | Wohnungen | | | Wohn- fläche je Wohn- ung |
| | | | ins- gesamt | darunter | | |
| | | | | vom Eigentümer bewohnt | leer- stehend | |
| Anzahl | | | | | m ² | |
| | Noch: Unstrut-Hainich-Kreis <i>Verwaltungsgemeinschaften</i> | | | | | |
| 226 | Bad Tennstedt | 2 501 | 3 371 | 2 326 | 225 | 99,4 |
| 227 | Bad Tennstedt, Stadt | 854 | 1 279 | 752 | 106 | 90,3 |
| 228 | Ballhausen | 323 | 393 | 314 | 15 | 105,0 |
| 229 | Blankenburg | 63 | 72 | 69 | 3 | 119,1 |
| 230 | Bruchstedt | 101 | 134 | 107 | 9 | 101,8 |
| 231 | Haussömmern | 82 | 100 | 74 | 6 | 110,9 |
| 232 | Hornsömmern | 61 | 71 | 55 | 3 | 111,7 |
| 233 | Kirchheilingen | 284 | 370 | 279 | 18 | 109,1 |
| 234 | Klettstedt | 76 | 110 | 70 | 9 | 86,6 |
| 235 | Kutzleben | 246 | 325 | 211 | 31 | 96,9 |
| 236 | Mittelsömmern | 87 | 93 | 78 | 3 | 108,9 |
| 237 | Sundhausen | 131 | 176 | 131 | 9 | 108,0 |
| 238 | Tottleben | 52 | 70 | 49 | 6 | 102,5 |
| 239 | Urleben | 141 | 178 | 137 | 7 | 108,3 |
| 240 | Hildebrandshausen/Lengenfeld unterm Stein | 1 081 | 1 453 | 1 082 | 57 | 102,4 |
| 241 | Hildebrandshausen | 122 | 152 | 117 | 9 | 102,1 |
| 242 | Lengenfeld unterm Stein | 377 | 553 | 346 | 25 | 97,3 |
| 243 | Rodeberg | 582 | 748 | 619 | 23 | 106,2 |
| 244 | Unstrut-Hainich | 2 165 | 3 004 | 2 086 | 163 | 101,3 |
| 245 | Altengottern | 387 | 479 | 394 | 18 | 105,1 |
| 246 | Flarchheim | 146 | 197 | 152 | 9 | 117,0 |
| 247 | Großengottern | 670 | 1 086 | 628 | 83 | 93,3 |
| 248 | Heroldishausen | 64 | 81 | 62 | 3 | 107,3 |
| 249 | Mülverstedt | 233 | 314 | 215 | 19 | 102,3 |
| 250 | Schönstedt | 452 | 583 | 444 | 12 | 103,4 |
| 251 | Weberstedt | 213 | 264 | 191 | 19 | 107,6 |
| 252 | Vogtei | 2 009 | 2 508 | 1 918 | 113 | 104,1 |
| 253 | Kammerforst | 307 | 367 | 276 | 18 | 106,3 |
| 254 | Langula | 367 | 464 | 379 | 12 | 103,6 |

am 9.5.2011 nach Gemeinden

| | | Darunter Wohngebäude | | | | | | Lfd. Nr. |
|----------------------------------|---------------------------|----------------------|----------------|--------------------------|----------------|-----------------------------|----------------|-------------|
| Wohn- fläche pro Person | Eigen- tümer- quote | Gebäude | Woh- nungen | davon | | | | |
| | | | | mit 1 und 2 Wohnungen | | mit 3 und mehr Wohnungen | | |
| | | | | Gebäude | Woh- nungen | Gebäude | Woh- nungen | |
| m ² | Prozent | Anzahl | | | | | | |
| 47,1 | 74,3 | 2 414 | 3 253 | 2 293 | 2 633 | 121 | 620 | 226 |
| 45,8 | 64,4 | 809 | 1 215 | 745 | 853 | 64 | 362 | 227 |
| 46,3 | 83,7 | 314 | 384 | 305 | 350 | 9 | 34 | 228 |
| 53,3 | 100,0 | 63 | 72 | 63 | 72 | - | - | 229 |
| 51,3 | 87,7 | 101 | 134 | 101 | 122 | - | 12 | 230 |
| 46,4 | 78,7 | 76 | 91 | 76 | 88 | - | 3 | 231 |
| 54,3 | 80,9 | 58 | 68 | 58 | 64 | - | 4 | 232 |
| 50,0 | 79,9 | 278 | 358 | 265 | 310 | 13 | 48 | 233 |
| 43,7 | 69,3 | 73 | 107 | 70 | 80 | 3 | 27 | 234 |
| 48,3 | 71,8 | 240 | 319 | 227 | 250 | 13 | 69 | 235 |
| 44,0 | 86,7 | 87 | 93 | 87 | 93 | - | - | 236 |
| 48,6 | 78,4 | 122 | 164 | 116 | 134 | 6 | 30 | 237 |
| 47,8 | 76,6 | 52 | 70 | 46 | 55 | 6 | 15 | 238 |
| 43,7 | 80,1 | 141 | 178 | 134 | 162 | 7 | 16 | 239 |
| 39,7 | 78,1 | 1 050 | 1 409 | 1 016 | 1 258 | 34 | 151 | 240 |
| 39,6 | 83,6 | 119 | 142 | 119 | 142 | - | - | 241 |
| 42,7 | 66,4 | 362 | 535 | 337 | 415 | 25 | 120 | 242 |
| 37,9 | 85,4 | 569 | 732 | 560 | 701 | 9 | 31 | 243 |
| 45,6 | 73,7 | 2 112 | 2 924 | 1 996 | 2 342 | 116 | 582 | 244 |
| 47,5 | 85,5 | 381 | 473 | 368 | 419 | 13 | 54 | 245 |
| 53,0 | 82,2 | 143 | 194 | 140 | 185 | 3 | 9 | 246 |
| 44,8 | 62,8 | 655 | 1 062 | 596 | 705 | 59 | 357 | 247 |
| 41,8 | 79,5 | 64 | 78 | 61 | 71 | 3 | 7 | 248 |
| 45,4 | 72,9 | 223 | 301 | 208 | 239 | 15 | 62 | 249 |
| 42,5 | 77,8 | 437 | 559 | 420 | 498 | 17 | 61 | 250 |
| 48,3 | 78,9 | 209 | 257 | 203 | 225 | 6 | 32 | 251 |
| 46,2 | 80,7 | 1 967 | 2 454 | 1 929 | 2 312 | 38 | 142 | 252 |
| 45,8 | 80,5 | 304 | 364 | 297 | 348 | 7 | 16 | 253 |
| 47,1 | 83,8 | 361 | 458 | 361 | 451 | - | 7 | 254 |

2. Gebäude mit Wohnraum

| Lfd. Nr. | Kreisfreie Stadt Landkreis Gemeinschaftsfreie Gemeinde Erfüllende Gemeinde zusammen erfüllende Gemeinde beauftragende Gemeinde Verwaltungsgemeinschaft zusammen Mitgliedsgemeinde | Gebäude mit Wohnraum | | | | |
|------------|---|----------------------|---------------|------------------------|----------------|-----------------------|
| | | Gebäude | Wohnungen | | | Wohnfläche je Wohnung |
| | | | insgesamt | darunter | | |
| | | | | vom Eigentümer bewohnt | leerstehend | |
| Anzahl | | | | | m ² | |
| | Noch: Unstrut-Hainich-Kreis, <i>VG Vogtei</i> | | | | | |
| 255 | Niederdorla | 489 | 588 | 458 | 21 | 107,4 |
| 256 | Oberdorla | 737 | 940 | 708 | 50 | 101,5 |
| 257 | Oppershausen | 109 | 149 | 97 | 12 | 103,9 |
| 258 | Schlotheim | 2 496 | 4 172 | 2 300 | 440 | 87,0 |
| 259 | Bothenheilingen | 145 | 212 | 133 | 36 | 105,7 |
| 260 | Issersheilingen | 43 | 52 | 46 | 3 | 103,6 |
| 261 | Kleinwelsbach | 44 | 54 | 44 | 4 | 109,3 |
| 262 | Körner | 501 | 814 | 519 | 42 | 90,2 |
| 263 | Marolterode | 123 | 142 | 118 | 6 | 109,5 |
| 264 | Neunheilingen | 166 | 211 | 169 | 6 | 107,0 |
| 265 | Obermehler | 330 | 576 | 289 | 117 | 83,3 |
| 266 | Schlotheim, Stadt | 1 144 | 2 111 | 982 | 226 | 80,3 |
| 267 | Kyffhäuserkreis | 25 490 | 42 571 | 22 649 | 3 541 | 86,9 |
| 268 | Artern/Unstrut, Stadt | 1 468 | 3 452 | 1 203 | 382 | 74,0 |
| 269 | Bad Frankenhausen/Kyffhäuser, Stadt | 2 523 | 5 037 | 2 174 | 531 | 80,5 |
| 270 | Helbedündorf | 1 031 | 1 284 | 916 | 99 | 100,1 |
| 271 | Roßleben, Stadt | 1 607 | 3 015 | 1 445 | 321 | 82,2 |
| 272 | Sondershausen, Stadt | 5 938 | 12 484 | 5 098 | 1 016 | 82,4 |
| | <i>Erfüllende Gemeinden</i> | | | | | |
| 273 | Ebeleben, Stadt | 1 524 | 2 157 | 1 424 | 183 | 95,3 |
| 274 | Ebeleben, Stadt | 864 | 1 375 | 791 | 139 | 92,3 |
| 275 | Abtsbessingen | 210 | 236 | 195 | 15 | 104,2 |
| 276 | Bellstedt | 69 | 85 | 73 | - | 96,0 |
| 277 | Freienbessingen | 88 | 125 | 87 | 9 | 82,0 |
| 278 | Holzsußra | 115 | 127 | 108 | 7 | 110,9 |
| 279 | Rockstedt | 83 | 98 | 82 | 3 | 103,2 |
| 280 | Thüringenhausen | 46 | 52 | 39 | 7 | 103,6 |

am 9.5.2011 nach Gemeinden

| | | Darunter Wohngebäude | | | | | | Lfd. Nr. |
|----------------------------------|---------------------------|----------------------|----------------|--------------------------|----------------|-----------------------------|----------------|-------------|
| Wohn- fläche pro Person | Eigen- tümer- quote | Gebäude | Woh- nungen | davon | | | | |
| | | | | mit 1 und 2 Wohnungen | | mit 3 und mehr Wohnungen | | |
| | | | | Gebäude | Woh- nungen | Gebäude | Woh- nungen | |
| m² | Prozent | Anzahl | | | | | | |
| 47,2 | 81,2 | 486 | 585 | 480 | 561 | 6 | 24 | 255 |
| 44,9 | 80,4 | 716 | 910 | 694 | 833 | 22 | 77 | 256 |
| 49,1 | 70,8 | 100 | 137 | 97 | 119 | 3 | 18 | 257 |
| 44,5 | 61,9 | 2 422 | 4 040 | 2 191 | 2 587 | 231 | 1 453 | 258 |
| 50,0 | 75,6 | 142 | 209 | 133 | 160 | 9 | 49 | 259 |
| 42,1 | 93,9 | 43 | 52 | 43 | 52 | - | - | 260 |
| 42,5 | 88,0 | 44 | 54 | 44 | 51 | - | 3 | 261 |
| 41,1 | 67,5 | 488 | 795 | 443 | 539 | 45 | 256 | 262 |
| 48,1 | 86,8 | 120 | 139 | 120 | 139 | - | - | 263 |
| 46,3 | 83,7 | 163 | 205 | 160 | 198 | 3 | 7 | 264 |
| 51,4 | 63,0 | 321 | 557 | 294 | 337 | 27 | 220 | 265 |
| 43,4 | 52,3 | 1 101 | 2 029 | 954 | 1 111 | 147 | 918 | 266 |
| 46,2 | 58,3 | 24 703 | 41 204 | 22 262 | 25 519 | 2 441 | 15 685 | 267 |
| 44,2 | 39,2 | 1 380 | 3 262 | 1 094 | 1 239 | 286 | 2 023 | 268 |
| 46,4 | 48,5 | 2 420 | 4 832 | 2 090 | 2 433 | 330 | 2 399 | 269 |
| 50,2 | 78,1 | 1 004 | 1 251 | 979 | 1 131 | 25 | 120 | 270 |
| 45,3 | 53,9 | 1 552 | 2 917 | 1 321 | 1 511 | 231 | 1 406 | 271 |
| 45,6 | 44,6 | 5 738 | 12 122 | 4 780 | 5 537 | 958 | 6 585 | 272 |
| 45,0 | 72,4 | 1 492 | 2 122 | 1 401 | 1 607 | 91 | 515 | 273 |
| 44,4 | 64,3 | 844 | 1 352 | 765 | 887 | 79 | 465 | 274 |
| 47,7 | 88,2 | 204 | 230 | 201 | 223 | 3 | 7 | 275 |
| 48,2 | 85,9 | 69 | 85 | 66 | 79 | 3 | 6 | 276 |
| 41,7 | 75,0 | 85 | 122 | 79 | 91 | 6 | 31 | 277 |
| 51,4 | 90,0 | 112 | 124 | 112 | 124 | - | - | 278 |
| 41,5 | 86,3 | 83 | 98 | 83 | 95 | - | 3 | 279 |
| 42,1 | 86,7 | 46 | 52 | 46 | 52 | - | - | 280 |

2. Gebäude mit Wohnraum

| Lfd. Nr. | Kreisfreie Stadt Landkreis Gemeinschaftsfreie Gemeinde Erfüllende Gemeinde zusammen erfüllende Gemeinde beauftragende Gemeinde Verwaltungsgemeinschaft zusammen Mitgliedsgemeinde | Gebäude mit Wohnraum | | | | |
|----------|---|----------------------|-----------|------------------------|----------------|-----------------------|
| | | Gebäude | Wohnungen | | | Wohnfläche je Wohnung |
| | | | insgesamt | darunter | | |
| | | | | vom Eigentümer bewohnt | leerstehend | |
| Anzahl | | | | | m ² | |
| | Noch: Kyffhäuserkreis, <i>EG Ebeleben, Stadt</i> | | | | | |
| 281 | Wolferschwenda | 49 | 59 | 49 | 3 | 104,7 |
| 282 | Wiehe, Stadt | 1 012 | 1 423 | 924 | 79 | 93,2 |
| 283 | Wiehe, Stadt | 711 | 1 047 | 654 | 64 | 90,8 |
| 284 | Donndorf | 301 | 376 | 270 | 15 | 100,0 |
| | <i>Verwaltungsgemeinschaften</i> | | | | | |
| 285 | An der Schmücke | 2 939 | 3 745 | 2 617 | 259 | 93,8 |
| 286 | Bretleben | 234 | 286 | 225 | 19 | 98,9 |
| 287 | Etzleben | 117 | 135 | 113 | 6 | 102,0 |
| 288 | Gorsleben | 216 | 257 | 199 | 9 | 97,1 |
| 289 | Hauteroda | 204 | 233 | 182 | 18 | 108,4 |
| 290 | Heldrungen, Stadt | 859 | 1 206 | 704 | 87 | 86,2 |
| 291 | Hemleben | 100 | 112 | 91 | 12 | 104,8 |
| 292 | Oberheldrungen | 349 | 410 | 319 | 26 | 99,5 |
| 293 | Oldisleben | 860 | 1 106 | 784 | 82 | 92,8 |
| 294 | Greußen | 3 153 | 4 698 | 2 845 | 330 | 92,1 |
| 295 | Clingen, Stadt | 391 | 502 | 361 | 28 | 96,3 |
| 296 | Greußen, Stadt | 1 013 | 2 031 | 857 | 99 | 80,9 |
| 297 | Niederbösa | 56 | 62 | 56 | 6 | 106,7 |
| 298 | Topfstedt | 219 | 271 | 212 | 15 | 101,1 |
| 299 | Trebra | 116 | 134 | 109 | 13 | 106,9 |
| 300 | Wasserthaleben | 150 | 207 | 143 | 12 | 98,4 |
| 301 | Westgreußen | 159 | 188 | 134 | 22 | 100,8 |
| 302 | Großenehrich, Stadt | 1 049 | 1 303 | 973 | 135 | 101,6 |
| 303 | Kyffhäuser | 1 827 | 2 269 | 1 718 | 133 | 96,2 |
| 304 | Badra | 217 | 266 | 219 | 6 | 105,7 |
| 305 | Bendeleben | 256 | 334 | 230 | 18 | 92,3 |
| 306 | Göllingen | 247 | 366 | 220 | 18 | 85,4 |
| 307 | Günserode | 79 | 85 | 70 | 9 | 92,4 |
| 308 | Hachelbich | 239 | 277 | 224 | 15 | 98,9 |

am 9.5.2011 nach Gemeinden

| | | Darunter Wohngebäude | | | | | | Lfd. Nr. |
|----------------------------------|---------------------------|----------------------|----------------|--------------------------|----------------|-----------------------------|----------------|-------------|
| Wohn- fläche pro Person | Eigen- tümer- quote | Gebäude | Woh- nungen | davon | | | | |
| | | | | mit 1 und 2 Wohnungen | | mit 3 und mehr Wohnungen | | |
| | | | | Gebäude | Woh- nungen | Gebäude | Woh- nungen | |
| m² | Prozent | Anzahl | | | | | | |
| 43,8 | 87,5 | 49 | 59 | 49 | 56 | - | 3 | 281 |
| 47,1 | 69,3 | 978 | 1 372 | 914 | 1 059 | 64 | 313 | 282 |
| 47,5 | 67,0 | 683 | 1 002 | 625 | 728 | 58 | 274 | 283 |
| 46,0 | 75,4 | 295 | 370 | 289 | 331 | 6 | 39 | 284 |
| 46,7 | 75,7 | 2 864 | 3 614 | 2 763 | 3 139 | 101 | 475 | 285 |
| 49,3 | 84,3 | 231 | 283 | 225 | 262 | 6 | 21 | 286 |
| 46,9 | 89,7 | 117 | 135 | 117 | 129 | - | 6 | 287 |
| 45,5 | 81,2 | 210 | 251 | 203 | 231 | 7 | 20 | 288 |
| 46,3 | 84,7 | 201 | 230 | 198 | 221 | 3 | 9 | 289 |
| 46,2 | 63,4 | 825 | 1 129 | 777 | 864 | 48 | 265 | 290 |
| 50,8 | 93,8 | 97 | 109 | 97 | 109 | - | - | 291 |
| 47,6 | 84,4 | 342 | 396 | 339 | 376 | 3 | 20 | 292 |
| 46,1 | 76,8 | 841 | 1 081 | 807 | 947 | 34 | 134 | 293 |
| 46,7 | 65,4 | 3 060 | 4 547 | 2 834 | 3 286 | 226 | 1 261 | 294 |
| 45,4 | 76,2 | 385 | 493 | 367 | 428 | 18 | 65 | 295 |
| 44,1 | 44,4 | 950 | 1 919 | 793 | 945 | 157 | 974 | 296 |
| 49,0 | 100,0 | 53 | 59 | 53 | 59 | - | - | 297 |
| 45,7 | 82,8 | 219 | 271 | 213 | 246 | 6 | 25 | 298 |
| 45,6 | 90,1 | 113 | 131 | 113 | 131 | - | - | 299 |
| 45,9 | 74,5 | 150 | 207 | 139 | 157 | 11 | 50 | 300 |
| 49,5 | 83,8 | 159 | 188 | 156 | 173 | 3 | 15 | 301 |
| 51,0 | 84,0 | 1 031 | 1 279 | 1 000 | 1 147 | 31 | 132 | 302 |
| 46,8 | 81,9 | 1 794 | 2 221 | 1 729 | 1 926 | 65 | 295 | 303 |
| 50,3 | 84,2 | 214 | 263 | 211 | 241 | 3 | 22 | 304 |
| 44,5 | 77,2 | 244 | 322 | 232 | 251 | 12 | 71 | 305 |
| 44,5 | 64,9 | 244 | 357 | 220 | 242 | 24 | 115 | 306 |
| 45,9 | 92,1 | 76 | 82 | 73 | 76 | 3 | 6 | 307 |
| 45,2 | 85,5 | 239 | 277 | 236 | 262 | 3 | 15 | 308 |

2. Gebäude mit Wohnraum

| Lfd. Nr. | Kreisfreie Stadt Landkreis Gemeinschaftsfreie Gemeinde Erfüllende Gemeinde zusammen erfüllende Gemeinde beauftragende Gemeinde Verwaltungsgemeinschaft zusammen Mitgliedsgemeinde | Gebäude mit Wohnraum | | | | |
|------------|---|----------------------|---------------|------------------------|--------------|-----------------------|
| | | Gebäude | Wohnungen | | | Wohnfläche je Wohnung |
| | | | insgesamt | darunter | | |
| | | | | vom Eigentümer bewohnt | leerstehend | |
| Anzahl | | | | | m² | |
| | Noch: Kyffhäuserkreis, <i>VG Kyffhäuser</i> | | | | | |
| 309 | Oberbösa | 153 | 175 | 151 | 15 | 107,1 |
| 310 | Rottleben | 266 | 329 | 247 | 18 | 91,4 |
| 311 | Seega | 186 | 222 | 165 | 25 | 94,3 |
| 312 | Steinthaleben | 184 | 215 | 192 | 9 | 107,9 |
| 313 | Mittelzentrum Artern | 2 468 | 3 007 | 2 285 | 208 | 97,0 |
| 314 | Borxleben | 134 | 152 | 121 | 7 | 96,9 |
| 315 | Gehofen | 299 | 335 | 275 | 24 | 96,6 |
| 316 | Heygendorf | 242 | 304 | 222 | 19 | 98,0 |
| 317 | Ichstedt | 262 | 303 | 238 | 26 | 101,3 |
| 318 | Kalbsrieth | 274 | 326 | 256 | 16 | 102,7 |
| 319 | Mönchpiffel-Nikolausrieth | 124 | 146 | 125 | - | 102,6 |
| 320 | Nausitz | 67 | 79 | 64 | 6 | 102,2 |
| 321 | Reinsdorf | 331 | 396 | 294 | 27 | 96,0 |
| 322 | Ringleben | 356 | 484 | 339 | 46 | 95,6 |
| 323 | Voigtstedt | 379 | 482 | 351 | 37 | 89,5 |
| 324 | Schmalkalden-Meiningen | 37 109 | 65 283 | 35 659 | 4 209 | 86,5 |
| 325 | Benshausen | 899 | 1 215 | 867 | 60 | 89,4 |
| 326 | Brotterode, Kurort, Stadt | 925 | 1 496 | 925 | 106 | 83,9 |
| 327 | Floh-Seligenthal | 2 183 | 3 044 | 2 196 | 178 | 93,3 |
| 328 | Oberhof, Stadt | 276 | 1 073 | 212 | 97 | 68,8 |
| 329 | Schmalkalden, Kurort, Stadt | 5 065 | 10 616 | 4 516 | 913 | 79,1 |
| 330 | Schwallungen | 862 | 1 130 | 895 | 54 | 96,4 |
| 331 | Steinbach-Hallenberg, Kurort, Stadt | 1 624 | 2 664 | 1 556 | 171 | 85,1 |
| 332 | Trusetal | 1 289 | 1 767 | 1 329 | 71 | 95,0 |
| 333 | Zella-Mehlis, Stadt | 3 176 | 6 151 | 2 917 | 380 | 78,4 |
| 334 | Rhönblick | 955 | 1 227 | 984 | 50 | 104,3 |
| 335 | Grabfeld | 1 757 | 2 283 | 1 826 | 109 | 105,5 |

am 9.5.2011 nach Gemeinden

| | | Darunter Wohngebäude | | | | | | Lfd. Nr. |
|----------------------------------|---------------------------|----------------------|----------------|--------------------------|----------------|-----------------------------|----------------|-------------|
| Wohn- fläche pro Person | Eigen- tümer- quote | Gebäude | Woh- nungen | davon | | | | |
| | | | | mit 1 und 2 Wohnungen | | mit 3 und mehr Wohnungen | | |
| | | | | Gebäude | Woh- nungen | Gebäude | Woh- nungen | |
| m² | Prozent | Anzahl | | | | | | |
| 46,4 | 94,4 | 150 | 172 | 150 | 172 | - | - | 309 |
| 47,0 | 81,0 | 263 | 326 | 250 | 282 | 13 | 44 | 310 |
| 50,0 | 85,1 | 183 | 213 | 180 | 204 | 3 | 9 | 311 |
| 49,2 | 94,6 | 181 | 209 | 177 | 196 | 4 | 13 | 312 |
| 48,0 | 82,1 | 2 421 | 2 944 | 2 357 | 2 651 | 64 | 293 | 313 |
| 49,7 | 83,4 | 131 | 146 | 128 | 137 | 3 | 9 | 314 |
| 46,4 | 88,4 | 293 | 329 | 290 | 317 | 3 | 12 | 315 |
| 50,6 | 77,9 | 239 | 298 | 233 | 261 | 6 | 37 | 316 |
| 49,0 | 85,9 | 258 | 295 | 252 | 280 | 6 | 15 | 317 |
| 47,6 | 84,2 | 271 | 323 | 265 | 303 | 6 | 20 | 318 |
| 42,0 | 85,6 | 121 | 143 | 118 | 131 | 3 | 12 | 319 |
| 48,6 | 87,7 | 64 | 76 | 64 | 73 | - | 3 | 320 |
| 47,9 | 81,0 | 322 | 384 | 316 | 360 | 6 | 24 | 321 |
| 51,1 | 77,4 | 352 | 477 | 337 | 380 | 15 | 97 | 322 |
| 46,2 | 79,4 | 370 | 473 | 354 | 409 | 16 | 64 | 323 |
| 44,2 | 58,9 | 35 773 | 62 707 | 32 018 | 39 744 | 3 755 | 22 963 | 324 |
| 44,0 | 75,5 | 870 | 1 159 | 846 | 1 052 | 24 | 107 | 325 |
| 46,5 | 68,1 | 881 | 1 428 | 807 | 1 078 | 74 | 350 | 326 |
| 45,1 | 77,7 | 2 088 | 2 909 | 1 995 | 2 548 | 93 | 361 | 327 |
| 46,9 | 22,5 | 246 | 998 | 119 | 153 | 127 | 845 | 328 |
| 43,0 | 46,8 | 4 851 | 10 161 | 4 138 | 5 128 | 713 | 5 033 | 329 |
| 42,9 | 83,6 | 841 | 1 090 | 819 | 999 | 22 | 91 | 330 |
| 43,4 | 62,9 | 1 522 | 2 462 | 1 383 | 1 788 | 139 | 674 | 331 |
| 43,5 | 79,5 | 1 258 | 1 718 | 1 205 | 1 494 | 53 | 224 | 332 |
| 43,3 | 51,0 | 3 030 | 5 888 | 2 560 | 3 189 | 470 | 2 699 | 333 |
| 45,0 | 85,0 | 927 | 1 199 | 897 | 1 088 | 30 | 111 | 334 |
| 45,5 | 84,5 | 1 719 | 2 230 | 1 657 | 2 006 | 62 | 224 | 335 |

2. Gebäude mit Wohnraum

| Lfd. Nr. | Kreisfreie Stadt Landkreis Gemeinschaftsfreie Gemeinde Erfüllende Gemeinde zusammen erfüllende Gemeinde beauftragende Gemeinde Verwaltungsgemeinschaft zusammen Mitgliedsgemeinde | Gebäude mit Wohnraum | | | | |
|----------|---|----------------------|-----------|------------------------|----------------|-----------------------|
| | | Gebäude | Wohnungen | | | Wohnfläche je Wohnung |
| | | | insgesamt | darunter | | |
| | | | | vom Eigentümer bewohnt | leerstehend | |
| Anzahl | | | | | m ² | |
| | Noch: Schmalkalden-Meiningen | | | | | |
| | <i>Erfüllende Gemeinden</i> | | | | | |
| 336 | Meiningen, Stadt | 5 500 | 14 481 | 4 775 | 1 035 | 79,2 |
| 337 | Meiningen, Stadt | 4 183 | 12 499 | 3 495 | 879 | 76,2 |
| 338 | Henneberg | 214 | 283 | 218 | 7 | 106,7 |
| 339 | Rippershausen | 278 | 415 | 284 | 30 | 100,5 |
| 340 | Stepfershausen | 241 | 315 | 226 | 40 | 101,5 |
| 341 | Sülzfeld | 251 | 392 | 241 | 15 | 102,2 |
| 342 | Untermaßfeld | 333 | 577 | 311 | 64 | 87,2 |
| 343 | Breitungen/Werra | 2 645 | 3 803 | 2 635 | 172 | 95,0 |
| 344 | Breitungen/Werra | 1 464 | 2 253 | 1 440 | 100 | 91,7 |
| 345 | Fambach | 711 | 944 | 727 | 36 | 99,3 |
| 346 | Rosa | 247 | 317 | 263 | 15 | 101,9 |
| 347 | Roßdorf | 223 | 289 | 205 | 21 | 99,3 |
| | <i>Verwaltungsgemeinschaften</i> | | | | | |
| 348 | Dolmar | 1 763 | 2 453 | 1 818 | 109 | 93,5 |
| 349 | Christes | 201 | 284 | 219 | 9 | 87,0 |
| 350 | Dillstädt | 260 | 388 | 282 | 18 | 90,4 |
| 351 | Kühndorf | 368 | 472 | 382 | 15 | 95,3 |
| 352 | Rohr | 324 | 463 | 346 | 18 | 94,1 |
| 353 | Schwarza | 448 | 632 | 426 | 37 | 91,9 |
| 354 | Utendorf | 162 | 214 | 163 | 12 | 106,8 |
| 355 | Haselgrund | 2 111 | 2 840 | 2 118 | 183 | 90,8 |
| 356 | Altersbach | 187 | 248 | 182 | 12 | 90,3 |
| 357 | Bermbach | 216 | 270 | 217 | 19 | 91,3 |
| 358 | Oberschönau, Kurort | 301 | 438 | 309 | 31 | 88,3 |
| 359 | Rotterode | 270 | 353 | 269 | 26 | 96,5 |
| 360 | Springstille | 199 | 268 | 203 | 15 | 93,0 |
| 361 | Unterschönau | 203 | 279 | 198 | 22 | 87,4 |
| 362 | Viernau | 735 | 984 | 740 | 58 | 90,3 |

am 9.5.2011 nach Gemeinden

| | | Darunter Wohngebäude | | | | | | Lfd. Nr. |
|----------------------------------|---------------------------|----------------------|----------------|--------------------------|----------------|-----------------------------|----------------|-------------|
| Wohn- fläche pro Person | Eigen- tümer- quote | Gebäude | Woh- nungen | davon | | | | |
| | | | | mit 1 und 2 Wohnungen | | mit 3 und mehr Wohnungen | | |
| | | | | Gebäude | Woh- nungen | Gebäude | Woh- nungen | |
| m² | Prozent | Anzahl | | | | | | |
| 45,5 | 35,6 | 5 279 | 13 846 | 4 007 | 4 851 | 1 272 | 8 995 | 336 |
| 45,6 | 30,2 | 3 986 | 11 892 | 2 804 | 3 385 | 1 182 | 8 507 | 337 |
| 47,6 | 79,0 | 214 | 283 | 211 | 254 | 3 | 29 | 338 |
| 46,9 | 73,8 | 272 | 409 | 253 | 303 | 19 | 106 | 339 |
| 49,6 | 83,1 | 232 | 306 | 223 | 276 | 9 | 30 | 340 |
| 46,4 | 63,9 | 245 | 386 | 221 | 272 | 24 | 114 | 341 |
| 38,5 | 60,6 | 330 | 570 | 295 | 361 | 35 | 209 | 342 |
| 42,3 | 73,1 | 2 579 | 3 711 | 2 441 | 2 996 | 138 | 715 | 343 |
| 42,1 | 67,4 | 1 416 | 2 188 | 1 309 | 1 598 | 107 | 590 | 344 |
| 42,7 | 80,6 | 699 | 926 | 683 | 855 | 16 | 71 | 345 |
| 42,8 | 88,0 | 244 | 314 | 238 | 302 | 6 | 12 | 346 |
| 42,1 | 76,5 | 220 | 283 | 211 | 241 | 9 | 42 | 347 |
| 44,3 | 77,9 | 1 721 | 2 399 | 1 642 | 2 067 | 79 | 332 | 348 |
| 40,5 | 80,5 | 198 | 281 | 187 | 252 | 11 | 29 | 349 |
| 42,3 | 76,2 | 257 | 382 | 239 | 295 | 18 | 87 | 350 |
| 44,9 | 83,6 | 353 | 457 | 340 | 419 | 13 | 38 | 351 |
| 44,6 | 77,8 | 321 | 457 | 308 | 398 | 13 | 59 | 352 |
| 45,1 | 72,0 | 433 | 611 | 415 | 525 | 18 | 86 | 353 |
| 48,7 | 81,9 | 159 | 211 | 153 | 178 | 6 | 33 | 354 |
| 44,2 | 80,7 | 2 035 | 2 720 | 1 968 | 2 478 | 67 | 242 | 355 |
| 43,5 | 78,1 | 177 | 238 | 171 | 213 | 6 | 25 | 356 |
| 44,0 | 86,5 | 210 | 264 | 204 | 244 | 6 | 20 | 357 |
| 46,6 | 78,2 | 292 | 419 | 279 | 365 | 13 | 54 | 358 |
| 45,5 | 83,8 | 264 | 340 | 258 | 325 | 6 | 15 | 359 |
| 40,7 | 81,2 | 193 | 256 | 187 | 232 | 6 | 24 | 360 |
| 44,4 | 78,9 | 194 | 270 | 188 | 251 | 6 | 19 | 361 |
| 44,0 | 80,2 | 705 | 933 | 681 | 848 | 24 | 85 | 362 |

2. Gebäude mit Wohnraum

| Lfd. Nr. | Kreisfreie Stadt Landkreis Gemeinschaftsfreie Gemeinde Erfüllende Gemeinde zusammen erfüllende Gemeinde beauftragende Gemeinde Verwaltungsgemeinschaft zusammen Mitgliedsgemeinde | Gebäude mit Wohnraum | | | | |
|-------------|---|----------------------|----------------|------------------------------|------------------|--|
| | | Gebäude | Wohnungen | | | Wohn- fläche je Wohn- ung m ² |
| | | | ins- gesamt | darunter | | |
| | | | | vom Eigentümer bewohnt | leer- stehend | |
| Anzahl | | | | | m ² | |
| | Noch: Schmalkalden-Meiningen <i>Verwaltungsgemeinschaften</i> | | | | | |
| 363 | Hohe Rhön | 1 720 | 2 272 | 1 775 | 110 | 102,1 |
| 364 | Aschenhausen | 59 | 74 | 58 | 3 | 101,1 |
| 365 | Birx | 62 | 71 | 56 | 6 | 102,5 |
| 366 | Erbenhausen | 206 | 259 | 190 | 21 | 105,9 |
| 367 | Frankenheim/Rhön | 367 | 501 | 384 | 13 | 95,3 |
| 368 | Kaltensundheim | 289 | 392 | 304 | 25 | 98,9 |
| 369 | Kaltenwestheim | 297 | 399 | 331 | 12 | 103,7 |
| 370 | Melpers | 33 | 46 | 33 | 6 | 96,2 |
| 371 | Oberkatz | 100 | 115 | 94 | 9 | 109,1 |
| 372 | Oberweid | 166 | 220 | 178 | 9 | 113,7 |
| 373 | Unterweid | 141 | 195 | 147 | 6 | 102,2 |
| 374 | Salzbrücke | 1 591 | 2 313 | 1 586 | 117 | 96,5 |
| 375 | Bauerbach | 105 | 118 | 94 | 9 | 105,9 |
| 376 | Belrieth | 125 | 162 | 129 | 6 | 102,6 |
| 377 | Einhausen | 158 | 211 | 163 | 14 | 99,5 |
| 378 | Ellingshausen | 97 | 115 | 94 | 3 | 99,5 |
| 379 | Leutersdorf | 91 | 124 | 87 | 12 | 100,8 |
| 380 | Neubrunn | 183 | 240 | 195 | 3 | 105,7 |
| 381 | Obermaßfeld-Grimmenthal | 337 | 617 | 321 | 37 | 85,9 |
| 382 | Ritschenhausen | 112 | 168 | 111 | 6 | 95,0 |
| 383 | Vachdorf | 264 | 400 | 273 | 24 | 98,9 |
| 384 | Wölfershausen | 119 | 158 | 119 | 3 | 96,3 |
| 385 | Wasungen-Amt Sand | 2 768 | 4 455 | 2 729 | 294 | 91,5 |
| 386 | Friedelshausen | 120 | 141 | 123 | 9 | 110,7 |
| 387 | Hümpfershausen | 143 | 191 | 153 | 9 | 99,2 |
| 388 | Mehmels | 135 | 169 | 132 | 9 | 103,0 |
| 389 | Metzels | 208 | 289 | 211 | 10 | 103,9 |
| 390 | Oepfershausen | 172 | 214 | 184 | 6 | 97,6 |
| 391 | Unterkatz | 125 | 167 | 130 | 8 | 104,8 |
| 392 | Wahns | 139 | 199 | 131 | 12 | 101,1 |

am 9.5.2011 nach Gemeinden

| | | Darunter Wohngebäude | | | | | | Lfd. Nr. |
|-----------------------|-----------------|----------------------|-----------|-----------------------|-----------|--------------------------|-----------|----------|
| Wohnfläche pro Person | Eigentümerquote | Gebäude | Wohnungen | davon | | | | |
| | | | | mit 1 und 2 Wohnungen | | mit 3 und mehr Wohnungen | | |
| | | | | Gebäude | Wohnungen | Gebäude | Wohnungen | |
| m² | Prozent | Anzahl | | | | | | |
| 44,2 | 83,6 | 1 676 | 2 195 | 1 627 | 2 012 | 49 | 183 | 363 |
| 43,8 | 85,3 | 59 | 74 | 56 | 71 | 3 | 3 | 364 |
| 41,8 | 90,3 | 62 | 71 | 59 | 68 | 3 | 3 | 365 |
| 48,0 | 81,9 | 200 | 253 | 194 | 229 | 6 | 24 | 366 |
| 40,3 | 80,2 | 358 | 477 | 343 | 415 | 15 | 62 | 367 |
| 47,9 | 84,2 | 278 | 372 | 271 | 334 | 7 | 38 | 368 |
| 42,7 | 86,2 | 288 | 387 | 285 | 375 | 3 | 12 | 369 |
| 44,7 | 82,5 | 30 | 43 | 30 | 40 | - | 3 | 370 |
| 45,6 | 88,7 | 100 | 115 | 100 | 115 | - | - | 371 |
| 46,8 | 85,6 | 160 | 211 | 154 | 193 | 6 | 18 | 372 |
| 43,2 | 80,3 | 141 | 192 | 135 | 172 | 6 | 20 | 373 |
| 45,1 | 72,5 | 1 555 | 2 250 | 1 469 | 1 815 | 86 | 435 | 374 |
| 46,5 | 86,2 | 102 | 115 | 102 | 115 | - | - | 375 |
| 45,4 | 82,7 | 122 | 156 | 119 | 149 | 3 | 7 | 376 |
| 45,5 | 82,7 | 158 | 208 | 149 | 187 | 9 | 21 | 377 |
| 44,7 | 88,7 | 94 | 112 | 94 | 106 | - | 6 | 378 |
| 47,7 | 77,7 | 91 | 121 | 88 | 112 | 3 | 9 | 379 |
| 45,9 | 82,3 | 180 | 237 | 177 | 222 | 3 | 15 | 380 |
| 43,2 | 55,6 | 328 | 605 | 281 | 335 | 47 | 270 | 381 |
| 44,9 | 68,5 | 109 | 159 | 100 | 123 | 9 | 36 | 382 |
| 47,6 | 72,6 | 252 | 385 | 240 | 314 | 12 | 71 | 383 |
| 40,8 | 76,8 | 119 | 152 | 119 | 152 | - | - | 384 |
| 44,5 | 66,0 | 2 695 | 4 344 | 2 438 | 3 002 | 257 | 1 342 | 385 |
| 50,0 | 93,2 | 117 | 138 | 114 | 126 | 3 | 12 | 386 |
| 43,7 | 85,5 | 137 | 182 | 133 | 175 | 4 | 7 | 387 |
| 49,4 | 84,1 | 132 | 166 | 132 | 159 | - | 7 | 388 |
| 44,6 | 76,4 | 205 | 286 | 197 | 236 | 8 | 50 | 389 |
| 42,4 | 88,5 | 166 | 208 | 163 | 202 | 3 | 6 | 390 |
| 44,3 | 83,3 | 122 | 164 | 122 | 158 | - | 6 | 391 |
| 45,7 | 70,1 | 139 | 199 | 130 | 155 | 9 | 44 | 392 |

2. Gebäude mit Wohnraum

| Lfd. Nr. | Kreisfreie Stadt Landkreis Gemeinschaftsfreie Gemeinde Erfüllende Gemeinde zusammen erfüllende Gemeinde beauftragende Gemeinde Verwaltungsgemeinschaft zusammen Mitgliedsgemeinde | Gebäude mit Wohnraum | | | | |
|------------|--|----------------------|---------------|------------------------|----------------|-----------------------|
| | | Gebäude | Wohnungen | | | Wohnfläche je Wohnung |
| | | | insgesamt | darunter | | |
| | | | | vom Eigentümer bewohnt | leerstehend | |
| Anzahl | | | | | m ² | |
| | Noch: Schmalkalden-Meiningen, <i>VG Wasungen-Amt Sand</i> | | | | | |
| 393 | Wallbach | 133 | 158 | 125 | 9 | 101,7 |
| 394 | Walldorf | 628 | 1 002 | 601 | 55 | 92,4 |
| 395 | Wasungen, Stadt | 965 | 1 925 | 939 | 167 | 82,3 |
| 396 | Gotha | 35 465 | 71 680 | 32 782 | 4 896 | 82,7 |
| 397 | Friedrichroda, Stadt | 1 897 | 4 155 | 1 651 | 363 | 80,0 |
| 398 | Gotha, Stadt | 7 655 | 26 426 | 5 869 | 2 409 | 71,6 |
| 399 | Tabarz/Thür. Wald | 1 115 | 2 245 | 1 034 | 195 | 83,0 |
| 400 | Tambach-Dietharz/Thür. Wald, Stadt | 1 305 | 2 179 | 1 272 | 131 | 82,2 |
| 401 | Waltershausen, Stadt | 2 665 | 5 791 | 2 399 | 426 | 77,7 |
| 402 | Leinatal | 1 279 | 1 730 | 1 288 | 76 | 94,9 |
| 403 | Emsetal | 1 073 | 1 454 | 1 077 | 70 | 91,8 |
| 404 | Drei Gleichen | 1 716 | 2 318 | 1 714 | 98 | 99,0 |
| 405 | Nesse-Apfelstädt | 1 753 | 2 961 | 1 668 | 99 | 91,0 |
| | <i>Erfüllende Gemeinden</i> | | | | | |
| 406 | Ohrdruf, Stadt | 3 351 | 5 884 | 3 223 | 384 | 83,9 |
| 407 | Ohrdruf, Stadt | 1 386 | 3 055 | 1 207 | 219 | 79,6 |
| 408 | Crawinkel | 524 | 751 | 542 | 32 | 88,4 |
| 409 | Gräfenhain | 472 | 696 | 496 | 45 | 87,4 |
| 410 | Luisenthal | 438 | 683 | 413 | 48 | 85,1 |
| 411 | Wölfis | 531 | 699 | 565 | 40 | 93,5 |
| 412 | Günthersleben-Wechmar | 1 181 | 1 686 | 1 211 | 43 | 99,1 |
| 413 | Günthersleben-Wechmar | 958 | 1 364 | 974 | 34 | 98,8 |
| 414 | Schwabhausen | 223 | 322 | 237 | 9 | 100,1 |
| | <i>Verwaltungsgemeinschaften</i> | | | | | |
| 415 | Apfelstädttaue | 1 606 | 2 648 | 1 619 | 137 | 87,3 |
| 416 | Emleben | 253 | 362 | 257 | 18 | 90,9 |

am 9.5.2011 nach Gemeinden

| | | Darunter Wohngebäude | | | | | | Lfd. Nr. |
|----------------------------------|---------------------------|----------------------|----------------|--------------------------|----------------|-----------------------------|----------------|-------------|
| Wohn- fläche pro Person | Eigen- tümer- quote | Gebäude | Woh- nungen | davon | | | | |
| | | | | mit 1 und 2 Wohnungen | | mit 3 und mehr Wohnungen | | |
| | | | | Gebäude | Woh- nungen | Gebäude | Woh- nungen | |
| m² | Prozent | Anzahl | | | | | | |
| 44,5 | 83,9 | 130 | 155 | 130 | 152 | - | 3 | 393 |
| 42,1 | 63,7 | 622 | 996 | 561 | 677 | 61 | 319 | 394 |
| 45,2 | 53,7 | 925 | 1 850 | 756 | 962 | 169 | 888 | 395 |
| 43,5 | 49,3 | 34 203 | 68 949 | 28 740 | 35 056 | 5 463 | 33 893 | 396 |
| 45,7 | 44,1 | 1 781 | 3 937 | 1 423 | 1 830 | 358 | 2 107 | 397 |
| 42,7 | 24,5 | 7 279 | 25 368 | 4 280 | 5 128 | 2 999 | 20 240 | 398 |
| 46,3 | 51,1 | 1 065 | 2 143 | 912 | 1 111 | 153 | 1 032 | 399 |
| 43,8 | 62,6 | 1 269 | 2 112 | 1 123 | 1 421 | 146 | 691 | 400 |
| 43,2 | 44,9 | 2 546 | 5 498 | 2 056 | 2 478 | 490 | 3 020 | 401 |
| 43,2 | 78,8 | 1 252 | 1 673 | 1 200 | 1 500 | 52 | 173 | 402 |
| 46,8 | 78,8 | 1 046 | 1 418 | 1 012 | 1 285 | 34 | 133 | 403 |
| 43,9 | 77,4 | 1 683 | 2 266 | 1 602 | 1 877 | 81 | 389 | 404 |
| 44,6 | 58,5 | 1 711 | 2 880 | 1 528 | 1 800 | 183 | 1 080 | 405 |
| 44,0 | 59,0 | 3 214 | 5 625 | 2 832 | 3 642 | 382 | 1 983 | 406 |
| 43,6 | 42,8 | 1 292 | 2 860 | 1 013 | 1 292 | 279 | 1 568 | 407 |
| 43,7 | 75,7 | 505 | 726 | 477 | 623 | 28 | 103 | 408 |
| 44,2 | 76,5 | 466 | 687 | 442 | 587 | 24 | 100 | 409 |
| 45,9 | 66,3 | 429 | 665 | 393 | 501 | 36 | 164 | 410 |
| 44,0 | 85,7 | 522 | 687 | 507 | 639 | 15 | 48 | 411 |
| 44,2 | 74,1 | 1 143 | 1 608 | 1 080 | 1 324 | 63 | 284 | 412 |
| 44,1 | 73,7 | 929 | 1 298 | 878 | 1 072 | 51 | 226 | 413 |
| 44,6 | 75,7 | 214 | 310 | 202 | 252 | 12 | 58 | 414 |
| 43,9 | 64,9 | 1 542 | 2 546 | 1 420 | 1 807 | 122 | 739 | 415 |
| 43,6 | 75,4 | 241 | 344 | 232 | 314 | 9 | 30 | 416 |

2. Gebäude mit Wohnraum

| Lfd. Nr. | Kreisfreie Stadt Landkreis Gemeinschaftsfreie Gemeinde Erfüllende Gemeinde zusammen erfüllende Gemeinde beauftragende Gemeinde Verwaltungsgemeinschaft zusammen Mitgliedsgemeinde | Gebäude mit Wohnraum | | | | |
|-------------|---|----------------------|----------------|------------------------------|------------------|------------------------------------|
| | | Gebäude | Wohnungen | | | Wohn- fläche je Wohn- ung |
| | | | ins- gesamt | darunter | | |
| | | | | vom Eigentümer bewohnt | leer- stehend | |
| Anzahl | | | | | m ² | |
| | Noch: Gotha, <i>VG Apfelstädt</i> | | | | | |
| 417 | Georgenthal/Thür. Wald | 713 | 1 404 | 712 | 86 | 83,3 |
| 418 | Herrenhof | 273 | 380 | 271 | 12 | 91,3 |
| 419 | Hohenkirchen | 258 | 366 | 261 | 18 | 91,2 |
| 420 | Petriroda | 109 | 136 | 118 | 3 | 97,4 |
| 421 | Hörsel | 1 638 | 2 219 | 1 674 | 87 | 96,6 |
| 422 | Aspach | 153 | 196 | 163 | 3 | 106,1 |
| 423 | Ebenheim | 85 | 104 | 90 | 4 | 106,2 |
| 424 | Fröttstädt | 147 | 190 | 139 | 12 | 99,1 |
| 425 | Hörselgau | 397 | 539 | 384 | 7 | 91,2 |
| 426 | Laucha | 183 | 236 | 172 | 16 | 95,5 |
| 427 | Mechterstädt | 312 | 503 | 350 | 30 | 91,8 |
| 428 | Metebach | 57 | 68 | 55 | - | 106,3 |
| 429 | Teutleben | 118 | 157 | 130 | 6 | 98,8 |
| 430 | Trügleben | 133 | 157 | 139 | 3 | 100,5 |
| 431 | Weingarten | 53 | 69 | 52 | 6 | 105,3 |
| 432 | Mittleres Nesselal | 3 131 | 4 208 | 3 059 | 144 | 98,7 |
| 433 | Ballstädt | 252 | 292 | 241 | 15 | 105,1 |
| 434 | Brüheim | 162 | 215 | 156 | 9 | 101,4 |
| 435 | Bufleben | 348 | 452 | 350 | 12 | 99,6 |
| 436 | Friedrichswerth | 149 | 241 | 140 | 6 | 90,9 |
| 437 | Goldbach | 549 | 741 | 510 | 21 | 99,6 |
| 438 | Haina | 144 | 235 | 151 | 3 | 90,5 |
| 439 | Hochheim | 158 | 206 | 155 | 6 | 99,1 |
| 440 | Remstädt | 321 | 428 | 322 | 9 | 96,2 |
| 441 | Sonneborn | 414 | 563 | 404 | 27 | 98,2 |
| 442 | Wangenheim | 224 | 306 | 237 | 18 | 98,8 |
| 443 | Warza | 238 | 315 | 239 | 9 | 100,3 |
| 444 | Westhausen | 172 | 214 | 154 | 9 | 103,6 |
| 445 | Nesseaue | 1 897 | 2 549 | 1 895 | 117 | 101,8 |
| 446 | Bienstädt | 233 | 315 | 210 | 18 | 104,6 |

am 9.5.2011 nach Gemeinden

| | | Darunter Wohngebäude | | | | | | Lfd. Nr. |
|----------------------------------|---------------------------|----------------------|----------------|--------------------------|----------------|-----------------------------|----------------|-------------|
| Wohn- fläche pro Person | Eigen- tümer- quote | Gebäude | Woh- nungen | davon | | | | |
| | | | | mit 1 und 2 Wohnungen | | mit 3 und mehr Wohnungen | | |
| | | | | Gebäude | Woh- nungen | Gebäude | Woh- nungen | |
| m² | Prozent | Anzahl | | | | | | |
| 44,2 | 54,1 | 683 | 1 351 | 597 | 747 | 86 | 604 | 417 |
| 43,6 | 75,5 | 264 | 371 | 249 | 321 | 15 | 50 | 418 |
| 45,3 | 75,0 | 248 | 350 | 239 | 307 | 9 | 43 | 419 |
| 39,3 | 88,7 | 106 | 130 | 103 | 118 | 3 | 12 | 420 |
| 42,9 | 78,6 | 1 605 | 2 161 | 1 560 | 1 897 | 45 | 264 | 421 |
| 50,1 | 84,5 | 150 | 193 | 144 | 178 | 6 | 15 | 422 |
| 47,0 | 90,0 | 82 | 98 | 82 | 95 | - | 3 | 423 |
| 44,7 | 78,1 | 141 | 175 | 141 | 175 | - | - | 424 |
| 40,4 | 72,2 | 391 | 533 | 376 | 452 | 15 | 81 | 425 |
| 40,2 | 79,3 | 177 | 227 | 174 | 211 | 3 | 16 | 426 |
| 43,8 | 74,0 | 303 | 484 | 288 | 357 | 15 | 127 | 427 |
| 37,7 | 80,9 | 57 | 68 | 57 | 64 | - | 4 | 428 |
| 41,7 | 86,1 | 118 | 157 | 115 | 148 | 3 | 9 | 429 |
| 42,5 | 90,3 | 133 | 157 | 130 | 148 | 3 | 9 | 430 |
| 44,8 | 82,5 | 53 | 69 | 53 | 69 | - | - | 431 |
| 43,1 | 75,4 | 3 061 | 4 105 | 2 932 | 3 483 | 129 | 622 | 432 |
| 43,8 | 87,0 | 245 | 282 | 245 | 276 | - | 6 | 433 |
| 42,2 | 75,7 | 162 | 215 | 153 | 177 | 9 | 38 | 434 |
| 42,5 | 79,5 | 345 | 449 | 332 | 396 | 13 | 53 | 435 |
| 43,1 | 59,6 | 143 | 229 | 127 | 153 | 16 | 76 | 436 |
| 43,3 | 71,4 | 537 | 723 | 516 | 605 | 21 | 118 | 437 |
| 41,9 | 65,1 | 144 | 232 | 130 | 163 | 14 | 69 | 438 |
| 42,9 | 77,5 | 155 | 200 | 149 | 167 | 6 | 33 | 439 |
| 43,6 | 76,8 | 312 | 413 | 306 | 377 | 6 | 36 | 440 |
| 44,1 | 75,4 | 399 | 542 | 379 | 447 | 20 | 95 | 441 |
| 42,5 | 82,3 | 221 | 303 | 209 | 264 | 12 | 39 | 442 |
| 44,2 | 78,1 | 232 | 309 | 220 | 256 | 12 | 53 | 443 |
| 41,8 | 75,1 | 166 | 208 | 166 | 202 | - | 6 | 444 |
| 44,0 | 78,5 | 1 864 | 2 492 | 1 777 | 2 142 | 87 | 350 | 445 |
| 47,9 | 71,4 | 233 | 315 | 223 | 275 | 10 | 40 | 446 |

2. Gebäude mit Wohnraum

| Lfd. Nr. | Kreisfreie Stadt Landkreis Gemeinschaftsfreie Gemeinde Erfüllende Gemeinde zusammen erfüllende Gemeinde beauftragende Gemeinde Verwaltungsgemeinschaft zusammen Mitgliedsgemeinde | Gebäude mit Wohnraum | | | | |
|------------|---|----------------------|---------------|------------------------|----------------|-----------------------|
| | | Gebäude | Wohnungen | | | Wohnfläche je Wohnung |
| | | | insgesamt | darunter | | |
| | | | | vom Eigentümer bewohnt | leerstehend | |
| Anzahl | | | | | m ² | |
| | Noch: Gotha, <i>VG Nesseaue</i> | | | | | |
| 447 | Eschenbergen | 241 | 316 | 235 | 12 | 102,2 |
| 448 | Friemar | 340 | 495 | 367 | 15 | 96,7 |
| 449 | Molschleben | 348 | 476 | 366 | 17 | 99,7 |
| 450 | Nottleben | 152 | 201 | 148 | 13 | 110,3 |
| 451 | Pferdingsleben | 141 | 175 | 142 | 9 | 105,0 |
| 452 | Tröchtelborn | 106 | 140 | 107 | 9 | 108,0 |
| 453 | Tüttleben | 216 | 269 | 205 | 18 | 96,9 |
| 454 | Zimmernsupra | 120 | 162 | 115 | 6 | 106,5 |
| 455 | Fahner Höhe | 2 203 | 3 227 | 2 129 | 117 | 96,1 |
| 456 | Dachwig | 467 | 736 | 443 | 16 | 95,2 |
| 457 | Döllstädt | 373 | 472 | 351 | 15 | 103,8 |
| 458 | Gierstädt | 262 | 444 | 265 | 12 | 90,9 |
| 459 | Großfahner | 268 | 358 | 258 | 15 | 98,8 |
| 460 | Tonna | 833 | 1 217 | 812 | 59 | 94,7 |
| 461 | Sömmerda | 21 613 | 34 892 | 20 159 | 1 814 | 89,6 |
| 462 | Sömmerda, Stadt | 4 174 | 10 302 | 4 005 | 400 | 75,1 |
| 463 | Weißensee, Stadt | 1 109 | 1 762 | 1 016 | 105 | 86,7 |
| | <i>Erfüllende Gemeinden</i> | | | | | |
| 464 | Elxleben | 1 050 | 1 574 | 961 | 63 | 97,0 |
| 465 | Elxleben | 683 | 1 084 | 600 | 42 | 94,3 |
| 466 | Witterda | 367 | 490 | 361 | 21 | 103,0 |
| | <i>Verwaltungsgemeinschaften</i> | | | | | |
| 467 | Buttstädt | 2 355 | 3 318 | 2 178 | 200 | 95,7 |
| 468 | Buttstädt, Stadt | 741 | 1 322 | 594 | 94 | 84,8 |
| 469 | Ellersleben | 101 | 129 | 102 | 10 | 99,5 |
| 470 | Eßleben-Teutleben | 121 | 143 | 124 | 10 | 105,5 |
| 471 | Großbrennbach | 266 | 324 | 277 | 9 | 103,6 |

am 9.5.2011 nach Gemeinden

| | | Darunter Wohngebäude | | | | | | Lfd. Nr. |
|----------------------------------|---------------------------|----------------------|----------------|--------------------------|----------------|-----------------------------|----------------|-------------|
| Wohn- fläche pro Person | Eigen- tümer- quote | Gebäude | Woh- nungen | davon | | | | |
| | | | | mit 1 und 2 Wohnungen | | mit 3 und mehr Wohnungen | | |
| | | | | Gebäude | Woh- nungen | Gebäude | Woh- nungen | |
| m² | Prozent | Anzahl | | | | | | |
| 43,9 | 80,5 | 235 | 310 | 223 | 267 | 12 | 43 | 447 |
| 44,3 | 76,5 | 334 | 480 | 309 | 371 | 25 | 109 | 448 |
| 43,4 | 79,7 | 345 | 465 | 333 | 404 | 12 | 61 | 449 |
| 50,5 | 80,0 | 149 | 195 | 142 | 171 | 7 | 24 | 450 |
| 44,5 | 85,5 | 138 | 172 | 135 | 169 | 3 | 3 | 451 |
| 48,1 | 81,7 | 106 | 140 | 103 | 128 | 3 | 12 | 452 |
| 34,2 | 81,7 | 207 | 256 | 201 | 234 | 6 | 22 | 453 |
| 46,9 | 73,7 | 117 | 159 | 108 | 123 | 9 | 36 | 454 |
| 41,7 | 68,5 | 2 142 | 3 117 | 2 003 | 2 331 | 139 | 786 | 455 |
| 44,3 | 61,5 | 458 | 718 | 415 | 479 | 43 | 239 | 456 |
| 42,6 | 77,3 | 364 | 463 | 354 | 406 | 10 | 57 | 457 |
| 46,4 | 61,3 | 259 | 438 | 242 | 278 | 17 | 160 | 458 |
| 42,2 | 75,2 | 261 | 338 | 249 | 294 | 12 | 44 | 459 |
| 38,4 | 70,1 | 800 | 1 160 | 743 | 874 | 57 | 286 | 460 |
| 43,5 | 61,1 | 21 006 | 33 879 | 19 130 | 21 725 | 1 876 | 12 154 | 461 |
| 39,9 | 40,5 | 4 037 | 10 052 | 3 215 | 3 562 | 822 | 6 490 | 462 |
| 44,3 | 61,4 | 1 066 | 1 685 | 944 | 1 040 | 122 | 645 | 463 |
| 45,5 | 63,9 | 1 020 | 1 519 | 942 | 1 092 | 78 | 427 | 464 |
| 45,0 | 57,7 | 659 | 1 038 | 594 | 681 | 65 | 357 | 465 |
| 46,4 | 77,5 | 361 | 481 | 348 | 411 | 13 | 70 | 466 |
| 45,6 | 70,0 | 2 276 | 3 179 | 2 122 | 2 459 | 154 | 720 | 467 |
| 45,0 | 48,6 | 690 | 1 235 | 587 | 698 | 103 | 537 | 468 |
| 47,2 | 85,7 | 101 | 126 | 98 | 111 | 3 | 15 | 469 |
| 47,2 | 93,2 | 115 | 137 | 115 | 131 | - | 6 | 470 |
| 46,4 | 87,9 | 266 | 324 | 255 | 292 | 11 | 32 | 471 |

2. Gebäude mit Wohnraum

| Lfd. Nr. | Kreisfreie Stadt Landkreis Gemeinschaftsfreie Gemeinde Erfüllende Gemeinde zusammen erfüllende Gemeinde beauftragende Gemeinde Verwaltungsgemeinschaft zusammen Mitgliedsgemeinde | Gebäude mit Wohnraum | | | | |
|----------|---|----------------------|----------------|------------------------------|------------------|--|
| | | Gebäude | Wohnungen | | | Wohn- fläche je Wohn- ung m ² |
| | | | ins- gesamt | darunter | | |
| | | | | vom Eigentümer bewohnt | leer- stehend | |
| Anzahl | | | | | m ² | |
| | Noch: Sömmerda, <i>VG Buttstädt</i> | | | | | |
| 472 | Guthmannshausen | 268 | 389 | 238 | 32 | 94,1 |
| 473 | Hardisleben | 213 | 245 | 208 | 9 | 108,0 |
| 474 | Kleinbrembach | 130 | 148 | 129 | 6 | 102,7 |
| 475 | Mannstedt | 130 | 157 | 135 | 3 | 106,4 |
| 476 | Olbersleben | 277 | 326 | 264 | 21 | 105,2 |
| 477 | Rudersdorf | 108 | 135 | 107 | 6 | 107,5 |
| 478 | Gera-Aue | 1 648 | 2 234 | 1 575 | 91 | 99,7 |
| 479 | Andisleben | 217 | 259 | 217 | 6 | 105,8 |
| 480 | Gebesee, Stadt | 707 | 963 | 659 | 52 | 98,6 |
| 481 | Ringleben | 178 | 223 | 169 | 9 | 100,0 |
| 482 | Walschleben | 546 | 789 | 530 | 24 | 99,0 |
| 483 | Kindelbrück | 2 073 | 2 728 | 1 992 | 215 | 94,3 |
| 484 | Bilzingsleben | 278 | 315 | 266 | 18 | 97,2 |
| 485 | Büchel | 90 | 105 | 86 | 6 | 102,0 |
| 486 | Frömmstedt | 196 | 226 | 190 | 12 | 104,8 |
| 487 | Griefstedt | 103 | 130 | 93 | 6 | 101,1 |
| 488 | Günstedt | 292 | 337 | 292 | 12 | 98,4 |
| 489 | Herrnschwende | 117 | 145 | 112 | 18 | 93,9 |
| 490 | Kannawurf | 347 | 393 | 326 | 27 | 101,5 |
| 491 | Kindelbrück, Stadt | 553 | 968 | 545 | 107 | 83,6 |
| 492 | Riethgen | 97 | 109 | 82 | 9 | 106,6 |
| 493 | Kölleda | 3 699 | 5 581 | 3 187 | 362 | 89,6 |
| 494 | Beichlingen | 208 | 253 | 171 | 9 | 94,6 |
| 495 | Großmonra | 346 | 387 | 320 | 18 | 109,5 |
| 496 | Großneuhausen | 254 | 318 | 242 | 27 | 100,1 |
| 497 | Kleinneuhausen | 147 | 179 | 150 | 9 | 105,2 |
| 498 | Kölleda, Stadt | 1 484 | 2 760 | 1 197 | 188 | 80,4 |
| 499 | Ostramondra | 206 | 246 | 190 | 22 | 105,7 |
| 500 | Rastenberg, Stadt | 956 | 1 332 | 827 | 86 | 92,9 |
| 501 | Schillingstedt | 98 | 106 | 90 | 3 | 109,1 |

am 9.5.2011 nach Gemeinden

| | | Darunter Wohngebäude | | | | | | Lfd. Nr. |
|----------------------------------|---------------------------|----------------------|----------------|--------------------------|----------------|-----------------------------|----------------|-------------|
| Wohn- fläche pro Person | Eigen- tümer- quote | Gebäude | Woh- nungen | davon | | | | |
| | | | | mit 1 und 2 Wohnungen | | mit 3 und mehr Wohnungen | | |
| | | | | Gebäude | Woh- nungen | Gebäude | Woh- nungen | |
| m² | Prozent | Anzahl | | | | | | |
| 46,6 | 66,7 | 258 | 367 | 237 | 285 | 21 | 82 | 472 |
| 46,3 | 88,1 | 213 | 242 | 210 | 233 | 3 | 9 | 473 |
| 47,8 | 90,8 | 127 | 139 | 127 | 139 | - | - | 474 |
| 45,0 | 87,7 | 130 | 157 | 130 | 154 | - | 3 | 475 |
| 45,1 | 86,6 | 271 | 317 | 262 | 292 | 9 | 25 | 476 |
| 41,5 | 82,9 | 105 | 135 | 101 | 124 | 4 | 11 | 477 |
| 44,3 | 73,5 | 1 599 | 2 167 | 1 519 | 1 759 | 80 | 408 | 478 |
| 46,4 | 85,8 | 214 | 253 | 211 | 244 | 3 | 9 | 479 |
| 44,2 | 72,3 | 682 | 929 | 646 | 750 | 36 | 179 | 480 |
| 43,7 | 79,0 | 175 | 217 | 166 | 190 | 9 | 27 | 481 |
| 43,8 | 69,3 | 528 | 768 | 496 | 575 | 32 | 193 | 482 |
| 44,8 | 79,6 | 2 030 | 2 660 | 1 963 | 2 193 | 67 | 467 | 483 |
| 41,7 | 89,6 | 275 | 312 | 272 | 297 | 3 | 15 | 484 |
| 44,3 | 86,9 | 90 | 105 | 90 | 105 | - | - | 485 |
| 43,1 | 90,0 | 193 | 223 | 187 | 211 | 6 | 12 | 486 |
| 45,5 | 76,9 | 103 | 130 | 97 | 115 | 6 | 15 | 487 |
| 42,9 | 89,8 | 289 | 334 | 286 | 316 | 3 | 18 | 488 |
| 46,1 | 88,2 | 114 | 139 | 114 | 130 | - | 9 | 489 |
| 47,4 | 89,1 | 341 | 387 | 338 | 369 | 3 | 18 | 490 |
| 45,9 | 63,5 | 528 | 921 | 485 | 550 | 43 | 371 | 491 |
| 45,4 | 82,0 | 97 | 109 | 94 | 100 | 3 | 9 | 492 |
| 44,0 | 61,7 | 3 559 | 5 366 | 3 248 | 3 646 | 311 | 1 720 | 493 |
| 45,9 | 71,0 | 202 | 247 | 193 | 205 | 9 | 42 | 494 |
| 46,3 | 86,7 | 337 | 378 | 334 | 365 | 3 | 13 | 495 |
| 46,0 | 83,2 | 245 | 309 | 233 | 266 | 12 | 43 | 496 |
| 46,7 | 88,2 | 144 | 169 | 144 | 166 | - | 3 | 497 |
| 41,8 | 46,6 | 1 408 | 2 637 | 1 190 | 1 321 | 218 | 1 316 | 498 |
| 47,5 | 84,8 | 203 | 243 | 200 | 224 | 3 | 19 | 499 |
| 45,2 | 68,7 | 922 | 1 277 | 859 | 996 | 63 | 281 | 500 |
| 49,2 | 87,4 | 98 | 106 | 95 | 103 | 3 | 3 | 501 |

2. Gebäude mit Wohnraum

| Lfd. Nr. | Kreisfreie Stadt Landkreis Gemeinschaftsfreie Gemeinde Erfüllende Gemeinde zusammen erfüllende Gemeinde beauftragende Gemeinde Verwaltungsgemeinschaft zusammen Mitgliedsgemeinde | Gebäude mit Wohnraum | | | | |
|-------------|---|----------------------|----------------|------------------------------|------------------|------------------------------------|
| | | Gebäude | Wohnungen | | | Wohn- fläche je Wohn- ung |
| | | | ins- gesamt | darunter | | |
| | | | | vom Eigentümer bewohnt | leer- stehend | |
| Anzahl | | | | | m ² | |
| | Noch: Sömmerda <i>Verwaltungsgemeinschaften</i> | | | | | |
| 502 | Straußfurt | 2 457 | 3 258 | 2 348 | 132 | 100,5 |
| 503 | Gangloffsömmern | 355 | 458 | 342 | 16 | 104,9 |
| 504 | Haßleben | 361 | 434 | 351 | 23 | 107,3 |
| 505 | Henschleben | 134 | 159 | 130 | 10 | 107,1 |
| 506 | Riethordhausen | 346 | 442 | 336 | 21 | 106,9 |
| 507 | Schwerstedt | 233 | 261 | 230 | 15 | 106,4 |
| 508 | Straußfurt | 531 | 888 | 477 | 24 | 87,9 |
| 509 | Werningshausen | 242 | 315 | 245 | 13 | 97,3 |
| 510 | Wundersleben | 255 | 301 | 237 | 10 | 106,8 |
| 511 | Gramme-Aue | 1 745 | 2 312 | 1 667 | 107 | 103,3 |
| 512 | Alperstedt | 219 | 302 | 203 | 27 | 101,5 |
| 513 | Großmölsen | 83 | 95 | 83 | 3 | 108,3 |
| 514 | Großrudstedt | 658 | 869 | 640 | 31 | 103,9 |
| 515 | Kleinmölsen | 125 | 144 | 120 | 9 | 108,9 |
| 516 | Nöda | 250 | 363 | 228 | 13 | 97,1 |
| 517 | Ollendorf | 156 | 188 | 153 | 9 | 104,5 |
| 518 | Udestedt | 254 | 351 | 240 | 15 | 105,4 |
| 519 | An der Marke | 1 303 | 1 823 | 1 230 | 139 | 100,2 |
| 520 | Eckstedt | 173 | 263 | 156 | 13 | 95,1 |
| 521 | Markvippach | 176 | 229 | 172 | 12 | 112,2 |
| 522 | Schloßvippach | 502 | 614 | 479 | 27 | 101,0 |
| 523 | Sprötau | 199 | 406 | 176 | 77 | 91,9 |
| 524 | Vogelsberg | 253 | 311 | 247 | 10 | 105,1 |
| 525 | Hildburghausen | 19 441 | 31 936 | 19 484 | 1 863 | 93,0 |
| 526 | Gleichamberg | 930 | 1 217 | 931 | 69 | 106,1 |
| 527 | Hildburghausen, Stadt | 2 575 | 5 896 | 2 330 | 281 | 82,1 |
| 528 | Sachsenbrunn | 689 | 998 | 763 | 44 | 99,5 |
| 529 | Schleusegrund | 1 018 | 1 514 | 1 058 | 121 | 93,3 |
| 530 | Schleusingen, Stadt | 1 475 | 2 821 | 1 461 | 172 | 85,5 |

am 9.5.2011 nach Gemeinden

| | | Darunter Wohngebäude | | | | | | Lfd. Nr. |
|----------------------------------|---------------------------|----------------------|----------------|--------------------------|----------------|-----------------------------|----------------|-------------|
| Wohn- fläche pro Person | Eigen- tümer- quote | Gebäude | Woh- nungen | davon | | | | |
| | | | | mit 1 und 2 Wohnungen | | mit 3 und mehr Wohnungen | | |
| | | | | Gebäude | Woh- nungen | Gebäude | Woh- nungen | |
| m² | Prozent | Anzahl | | | | | | |
| 45,0 | 75,1 | 2 423 | 3 203 | 2 310 | 2 641 | 113 | 562 | 502 |
| 45,5 | 77,4 | 352 | 451 | 333 | 376 | 19 | 75 | 503 |
| 45,7 | 85,4 | 358 | 428 | 352 | 403 | 6 | 25 | 504 |
| 45,9 | 87,2 | 131 | 156 | 128 | 146 | 3 | 10 | 505 |
| 47,0 | 79,8 | 337 | 429 | 322 | 382 | 15 | 47 | 506 |
| 46,1 | 93,5 | 229 | 254 | 229 | 254 | - | - | 507 |
| 42,4 | 55,2 | 525 | 878 | 467 | 534 | 58 | 344 | 508 |
| 44,2 | 81,1 | 239 | 309 | 233 | 263 | 6 | 46 | 509 |
| 46,1 | 81,4 | 252 | 298 | 246 | 283 | 6 | 15 | 510 |
| 45,6 | 75,8 | 1 712 | 2 251 | 1 639 | 1 919 | 73 | 332 | 511 |
| 45,0 | 73,8 | 216 | 299 | 204 | 233 | 12 | 66 | 512 |
| 45,7 | 90,2 | 80 | 89 | 80 | 89 | - | - | 513 |
| 46,7 | 76,6 | 643 | 841 | 622 | 751 | 21 | 90 | 514 |
| 45,7 | 88,9 | 122 | 141 | 122 | 138 | - | 3 | 515 |
| 42,6 | 65,1 | 247 | 357 | 226 | 264 | 21 | 93 | 516 |
| 44,2 | 85,5 | 150 | 179 | 144 | 167 | 6 | 12 | 517 |
| 47,0 | 72,1 | 254 | 345 | 241 | 277 | 13 | 68 | 518 |
| 45,3 | 73,2 | 1 284 | 1 797 | 1 228 | 1 414 | 56 | 383 | 519 |
| 41,3 | 62,4 | 170 | 257 | 158 | 187 | 12 | 70 | 520 |
| 46,0 | 79,3 | 173 | 226 | 167 | 199 | 6 | 27 | 521 |
| 44,1 | 82,0 | 496 | 608 | 487 | 561 | 9 | 47 | 522 |
| 48,8 | 53,5 | 195 | 402 | 175 | 194 | 20 | 208 | 523 |
| 46,9 | 82,1 | 250 | 304 | 241 | 273 | 9 | 31 | 524 |
| 44,8 | 65,4 | 18 736 | 30 671 | 16 964 | 21 375 | 1 772 | 9 296 | 525 |
| 45,9 | 81,3 | 906 | 1 175 | 877 | 1 067 | 29 | 108 | 526 |
| 41,1 | 41,6 | 2 451 | 5 640 | 1 961 | 2 392 | 490 | 3 248 | 527 |
| 45,8 | 80,8 | 664 | 968 | 633 | 861 | 31 | 107 | 528 |
| 47,3 | 76,8 | 984 | 1 458 | 915 | 1 181 | 69 | 277 | 529 |
| 44,5 | 55,6 | 1 398 | 2 659 | 1 167 | 1 476 | 231 | 1 183 | 530 |

2. Gebäude mit Wohnraum

| Lfd. Nr. | Kreisfreie Stadt Landkreis Gemeinschaftsfreie Gemeinde Erfüllende Gemeinde zusammen erfüllende Gemeinde beauftragende Gemeinde Verwaltungsgemeinschaft zusammen Mitgliedsgemeinde | Gebäude mit Wohnraum | | | | |
|-------------|---|----------------------|----------------|------------------------------|------------------|------------------------------------|
| | | Gebäude | Wohnungen | | | Wohn- fläche je Wohn- ung |
| | | | ins- gesamt | darunter | | |
| | | | | vom Eigentümer bewohnt | leer- stehend | |
| Anzahl | | | | | m ² | |
| | Noch: Hildburghausen | | | | | |
| 531 | St.Kilian | 934 | 1 379 | 956 | 71 | 96,0 |
| 532 | Straufhain | 861 | 1 226 | 862 | 83 | 104,5 |
| 533 | Themar, Stadt | 820 | 1 596 | 741 | 125 | 82,4 |
| 534 | Veilsdorf | 850 | 1 368 | 884 | 77 | 94,5 |
| 535 | Nahetal-Waldau | 986 | 1 466 | 1 039 | 71 | 95,2 |
| 536 | Masserberg | 1 001 | 1 453 | 1 026 | 134 | 89,8 |
| | <i>Erfüllende Gemeinden</i> | | | | | |
| 537 | Eisfeld, Stadt | 1 654 | 2 898 | 1 652 | 171 | 89,5 |
| 538 | Eisfeld, Stadt | 1 552 | 2 771 | 1 549 | 168 | 88,5 |
| 539 | Bockstadt | 102 | 127 | 103 | 3 | 111,2 |
| 540 | Auengrund | 1 006 | 1 556 | 1 134 | 58 | 98,7 |
| 541 | Auengrund | 890 | 1 380 | 1 002 | 55 | 98,6 |
| 542 | Brünn/Thür. | 116 | 176 | 132 | 3 | 99,3 |
| | <i>Verwaltungsgemeinschaften</i> | | | | | |
| 543 | Feldstein | 1 647 | 2 259 | 1 711 | 116 | 100,8 |
| 544 | Ahlstädt | 43 | 55 | 40 | 3 | 98,6 |
| 545 | Beinerstadt | 99 | 144 | 104 | 3 | 105,0 |
| 546 | Bischofrod | 62 | 81 | 66 | 6 | 100,3 |
| 547 | Dingsleben | 88 | 113 | 89 | 9 | 114,5 |
| 548 | Ehrenberg | 64 | 86 | 62 | 9 | 104,4 |
| 549 | Eichenberg | 61 | 76 | 70 | - | 97,3 |
| 550 | Grimmelshausen | 70 | 83 | 65 | - | 109,2 |
| 551 | Grub | 59 | 80 | 62 | 6 | 89,3 |
| 552 | Henfstädt | 108 | 167 | 112 | 11 | 94,8 |
| 553 | Kloster Veßra | 92 | 172 | 107 | 16 | 84,1 |
| 554 | Lengfeld | 151 | 201 | 146 | 15 | 103,8 |
| 555 | Marisfeld | 152 | 208 | 148 | 12 | 94,6 |
| 556 | Oberstadt | 122 | 156 | 120 | 6 | 104,1 |
| 557 | Reurieth | 290 | 385 | 306 | 13 | 104,6 |

am 9.5.2011 nach Gemeinden

| | | Darunter Wohngebäude | | | | | | Lfd. Nr. |
|----------------------------------|---------------------------|----------------------|----------------|--------------------------|----------------|-----------------------------|----------------|-------------|
| Wohn- fläche pro Person | Eigen- tümer- quote | Gebäude | Woh- nungen | davon | | | | |
| | | | | mit 1 und 2 Wohnungen | | mit 3 und mehr Wohnungen | | |
| | | | | Gebäude | Woh- nungen | Gebäude | Woh- nungen | |
| m² | Prozent | Anzahl | | | | | | |
| 45,7 | 74,1 | 905 | 1 347 | 839 | 1 094 | 66 | 253 | 531 |
| 45,4 | 76,0 | 837 | 1 189 | 797 | 979 | 40 | 210 | 532 |
| 44,6 | 50,7 | 774 | 1 505 | 645 | 828 | 129 | 677 | 533 |
| 44,0 | 69,0 | 838 | 1 347 | 777 | 975 | 61 | 372 | 534 |
| 45,2 | 76,7 | 951 | 1 405 | 881 | 1 181 | 70 | 224 | 535 |
| 52,2 | 81,3 | 977 | 1 414 | 934 | 1 213 | 43 | 201 | 536 |
| 44,8 | 60,8 | 1 571 | 2 741 | 1 370 | 1 700 | 201 | 1 041 | 537 |
| 44,7 | 59,7 | 1 472 | 2 617 | 1 274 | 1 586 | 198 | 1 031 | 538 |
| 47,9 | 83,1 | 99 | 124 | 96 | 114 | 3 | 10 | 539 |
| 43,5 | 76,2 | 990 | 1 531 | 919 | 1 184 | 71 | 347 | 540 |
| 44,1 | 76,2 | 874 | 1 358 | 810 | 1 042 | 64 | 316 | 541 |
| 39,1 | 76,3 | 116 | 173 | 109 | 142 | 7 | 31 | 542 |
| 44,3 | 80,9 | 1 610 | 2 195 | 1 544 | 1 931 | 66 | 264 | 543 |
| 39,0 | 76,9 | 43 | 55 | 43 | 55 | - | - | 544 |
| 43,3 | 75,9 | 99 | 144 | 96 | 120 | 3 | 24 | 545 |
| 43,9 | 88,0 | 62 | 81 | 59 | 75 | 3 | 6 | 546 |
| 49,4 | 85,6 | 82 | 107 | 79 | 98 | 3 | 9 | 547 |
| 46,5 | 80,5 | 64 | 86 | 58 | 77 | 6 | 9 | 548 |
| 40,4 | 92,1 | 61 | 76 | 58 | 73 | 3 | 3 | 549 |
| 48,2 | 78,3 | 67 | 77 | 67 | 77 | - | - | 550 |
| 40,6 | 83,8 | 56 | 77 | 56 | 74 | - | 3 | 551 |
| 40,3 | 73,2 | 105 | 161 | 96 | 116 | 9 | 45 | 552 |
| 45,1 | 71,3 | 89 | 166 | 80 | 113 | 9 | 53 | 553 |
| 45,8 | 78,5 | 151 | 201 | 148 | 183 | 3 | 18 | 554 |
| 43,2 | 75,5 | 146 | 202 | 134 | 160 | 12 | 42 | 555 |
| 43,5 | 83,3 | 122 | 156 | 119 | 150 | 3 | 6 | 556 |
| 46,2 | 83,6 | 281 | 358 | 275 | 336 | 6 | 22 | 557 |

2. Gebäude mit Wohnraum

| Lfd. Nr. | Kreisfreie Stadt Landkreis Gemeinschaftsfreie Gemeinde Erfüllende Gemeinde zusammen erfüllende Gemeinde beauftragende Gemeinde Verwaltungsgemeinschaft zusammen Mitgliedsgemeinde | Gebäude mit Wohnraum | | | | |
|-------------|---|----------------------|----------------|------------------------------|------------------|------------------------------------|
| | | Gebäude | Wohnungen | | | Wohn- fläche je Wohn- ung |
| | | | ins- gesamt | darunter | | |
| | | | | vom Eigentümer bewohnt | leer- stehend | |
| Anzahl | | | | | m ² | |
| | Noch: Hildburghausen, <i>VG Feldstein</i> | | | | | |
| 558 | Schmeheim | 109 | 145 | 116 | 7 | 100,3 |
| 559 | St.Bernhard | 77 | 107 | 98 | - | 108,0 |
| 560 | Gleichberge | 1 368 | 2 006 | 1 371 | 96 | 98,7 |
| 561 | Haina | 323 | 440 | 333 | 15 | 100,6 |
| 562 | Mendhausen | 98 | 124 | 97 | 6 | 111,0 |
| 563 | Milz | 305 | 391 | 298 | 25 | 108,8 |
| 564 | Römhild, Stadt | 527 | 893 | 508 | 44 | 90,0 |
| 565 | Westenfeld | 115 | 158 | 135 | 6 | 108,5 |
| 566 | Heldburger Unterland | 1 627 | 2 283 | 1 565 | 174 | 107,6 |
| 567 | Bad Colberg-Heldburg, Stadt | 687 | 1 046 | 643 | 91 | 103,7 |
| 568 | Gompertshausen | 129 | 168 | 130 | 3 | 115,2 |
| 569 | Hellingen | 359 | 462 | 362 | 34 | 114,9 |
| 570 | Schlechtsart | 51 | 60 | 51 | - | 117,4 |
| 571 | Schweickershausen | 53 | 71 | 48 | 3 | 109,7 |
| 572 | Ummerstadt, Stadt | 175 | 248 | 151 | 34 | 102,5 |
| 573 | Westhausen | 173 | 228 | 180 | 9 | 107,5 |
| 574 | Ilm-Kreis | 28 222 | 60 725 | 25 384 | 4 175 | 79,2 |
| 575 | Ichtershausen | 986 | 1 986 | 827 | 121 | 80,1 |
| 576 | Ilmenau, Stadt | 4 636 | 15 667 | 3 786 | 871 | 68,4 |
| 577 | Langewiesen, Stadt | 1 069 | 1 868 | 1 087 | 111 | 84,2 |
| 578 | Stadtilm, Stadt | 1 119 | 2 630 | 917 | 198 | 78,8 |
| 579 | Wolfsberg | 991 | 1 465 | 994 | 76 | 90,9 |
| 580 | Ilmtal | 1 331 | 1 740 | 1 289 | 70 | 100,5 |
| | <i>Erfüllende Gemeinden</i> | | | | | |
| 581 | Arnstadt, Stadt | 6 138 | 16 778 | 4 777 | 1 518 | 75,9 |
| 582 | Arnstadt, Stadt | 4 372 | 14 374 | 3 082 | 1 361 | 71,6 |
| 583 | Wachsenburggemeinde | 837 | 1 130 | 785 | 69 | 102,0 |
| 584 | Wipfratal | 929 | 1 274 | 910 | 88 | 101,3 |

am 9.5.2011 nach Gemeinden

| | | Darunter Wohngebäude | | | | | | Lfd. Nr. |
|----------------------------------|---------------------------|----------------------|----------------|--------------------------|----------------|-----------------------------|----------------|-------------|
| Wohn- fläche pro Person | Eigen- tümer- quote | Gebäude | Woh- nungen | davon | | | | |
| | | | | mit 1 und 2 Wohnungen | | mit 3 und mehr Wohnungen | | |
| | | | | Gebäude | Woh- nungen | Gebäude | Woh- nungen | |
| m² | Prozent | Anzahl | | | | | | |
| 45,9 | 84,1 | 105 | 141 | 102 | 132 | 3 | 9 | 558 |
| 41,4 | 94,2 | 77 | 107 | 74 | 92 | 3 | 15 | 559 |
| 44,8 | 72,4 | 1 328 | 1 924 | 1 238 | 1 495 | 90 | 429 | 560 |
| 44,0 | 79,7 | 320 | 437 | 301 | 357 | 19 | 80 | 561 |
| 48,6 | 82,2 | 98 | 124 | 98 | 116 | - | 8 | 562 |
| 47,2 | 82,1 | 302 | 388 | 293 | 342 | 9 | 46 | 563 |
| 43,8 | 60,3 | 496 | 820 | 441 | 546 | 55 | 274 | 564 |
| 43,6 | 88,8 | 112 | 155 | 105 | 134 | 7 | 21 | 565 |
| 48,0 | 75,1 | 1 552 | 2 173 | 1 467 | 1 818 | 85 | 355 | 566 |
| 51,7 | 68,0 | 644 | 984 | 592 | 752 | 52 | 232 | 567 |
| 42,4 | 80,2 | 129 | 168 | 123 | 145 | 6 | 23 | 568 |
| 51,1 | 85,8 | 353 | 453 | 344 | 422 | 9 | 31 | 569 |
| 42,4 | 89,5 | 48 | 57 | 48 | 57 | - | - | 570 |
| 51,2 | 70,6 | 50 | 68 | 47 | 56 | 3 | 12 | 571 |
| 51,5 | 71,6 | 164 | 234 | 152 | 190 | 12 | 44 | 572 |
| 34,2 | 82,2 | 164 | 209 | 161 | 196 | 3 | 13 | 573 |
| 43,6 | 45,3 | 27 064 | 58 355 | 22 542 | 28 241 | 4 522 | 30 114 | 574 |
| 41,3 | 44,6 | 956 | 1 944 | 785 | 955 | 171 | 989 | 575 |
| 41,3 | 25,8 | 4 387 | 14 993 | 3 058 | 3 786 | 1 329 | 11 207 | 576 |
| 44,0 | 62,7 | 1 033 | 1 798 | 911 | 1 226 | 122 | 572 | 577 |
| 42,2 | 37,9 | 1 063 | 2 525 | 832 | 1 037 | 231 | 1 488 | 578 |
| 43,5 | 72,7 | 967 | 1 434 | 921 | 1 198 | 46 | 236 | 579 |
| 44,7 | 77,7 | 1 295 | 1 685 | 1 246 | 1 512 | 49 | 173 | 580 |
| 43,9 | 31,4 | 5 864 | 16 130 | 4 260 | 4 977 | 1 604 | 11 153 | 581 |
| 43,3 | 23,8 | 4 125 | 13 775 | 2 608 | 3 028 | 1 517 | 10 747 | 582 |
| 46,0 | 74,0 | 822 | 1 102 | 776 | 897 | 46 | 205 | 583 |
| 47,1 | 76,9 | 917 | 1 253 | 876 | 1 052 | 41 | 201 | 584 |

2. Gebäude mit Wohnraum

| Lfd. Nr. | Kreisfreie Stadt Landkreis Gemeinschaftsfreie Gemeinde Erfüllende Gemeinde zusammen erfüllende Gemeinde beauftragende Gemeinde Verwaltungsgemeinschaft zusammen Mitgliedsgemeinde | Gebäude mit Wohnraum | | | | |
|----------|---|----------------------|----------------|------------------------------|------------------|------------------------------------|
| | | Gebäude | Wohnungen | | | Wohn- fläche je Wohn- ung |
| | | | ins- gesamt | darunter | | |
| | | | | vom Eigentümer bewohnt | leer- stehend | |
| Anzahl | | | | | m ² | |
| | Noch: Ilm-Kreis <i>Verwaltungsgemeinschaften</i> | | | | | |
| 585 | Geratal | 1 656 | 2 602 | 1 684 | 109 | 87,9 |
| 586 | Angelroda | 156 | 219 | 167 | 12 | 92,0 |
| 587 | Elgersburg | 342 | 626 | 330 | 30 | 84,2 |
| 588 | Geraberg | 813 | 1 228 | 844 | 48 | 89,2 |
| 589 | Martinroda | 273 | 424 | 265 | 16 | 86,4 |
| 590 | Neusiß | 72 | 105 | 78 | 3 | 92,5 |
| 591 | Großbreitenbach | 1 682 | 2 751 | 1 627 | 239 | 80,4 |
| 592 | Altenfeld | 372 | 535 | 392 | 32 | 89,6 |
| 593 | Böhlen | 222 | 332 | 220 | 37 | 82,3 |
| 594 | Friedersdorf | 77 | 99 | 77 | 3 | 82,3 |
| 595 | Gillersdorf | 116 | 159 | 111 | 21 | 85,2 |
| 596 | Großbreitenbach, Stadt | 814 | 1 523 | 745 | 140 | 75,4 |
| 597 | Wildenspring | 81 | 103 | 82 | 6 | 91,2 |
| 598 | Langer Berg | 2 103 | 3 372 | 2 147 | 220 | 85,4 |
| 599 | Gehren, Stadt | 1 013 | 1 806 | 987 | 142 | 83,4 |
| 600 | Hersdorf | 317 | 430 | 321 | 20 | 94,8 |
| 601 | Möhrenbach | 245 | 347 | 258 | 19 | 80,4 |
| 602 | Neustadt am Rennsteig | 335 | 536 | 368 | 30 | 84,8 |
| 603 | Pennewitz | 193 | 253 | 213 | 9 | 91,6 |
| 604 | Oberes Geratal | 3 086 | 4 947 | 3 024 | 298 | 84,8 |
| 605 | Frankenhain | 292 | 420 | 289 | 27 | 84,8 |
| 606 | Gehlberg | 226 | 342 | 205 | 25 | 79,4 |
| 607 | Geschwenda | 660 | 1 061 | 748 | 54 | 86,3 |
| 608 | Gossel | 190 | 227 | 181 | 15 | 94,2 |
| 609 | Gräfenroda | 930 | 1 739 | 878 | 89 | 80,7 |
| 610 | Liebenstein | 149 | 199 | 141 | 19 | 88,1 |
| 611 | Plaue, Stadt | 639 | 959 | 582 | 69 | 89,5 |
| 612 | Rennsteig | 1 478 | 2 384 | 1 368 | 212 | 86,1 |
| 613 | Frauenwald | 362 | 590 | 317 | 66 | 91,0 |
| 614 | Schmiedefeld am Rennsteig | 609 | 986 | 563 | 88 | 85,2 |

am 9.5.2011 nach Gemeinden

| | | Darunter Wohngebäude | | | | | | Lfd. Nr. |
|-----------------------|-----------------|----------------------|-----------|-----------------------|-----------|--------------------------|-----------|----------|
| Wohnfläche pro Person | Eigentümerquote | Gebäude | Wohnungen | davon | | | | |
| | | | | mit 1 und 2 Wohnungen | | mit 3 und mehr Wohnungen | | |
| | | | | Gebäude | Wohnungen | Gebäude | Wohnungen | |
| m² | Prozent | Anzahl | | | | | | |
| 44,5 | 68,0 | 1 586 | 2 481 | 1 445 | 1 867 | 141 | 614 | 585 |
| 50,1 | 80,7 | 153 | 213 | 146 | 191 | 7 | 22 | 586 |
| 43,3 | 55,7 | 323 | 581 | 282 | 381 | 41 | 200 | 587 |
| 45,1 | 72,3 | 775 | 1 174 | 713 | 907 | 62 | 267 | 588 |
| 42,7 | 65,0 | 263 | 408 | 238 | 306 | 25 | 102 | 589 |
| 40,8 | 76,5 | 72 | 105 | 66 | 82 | 6 | 23 | 590 |
| 43,4 | 66,0 | 1 598 | 2 632 | 1 448 | 1 914 | 150 | 718 | 591 |
| 42,0 | 79,4 | 360 | 523 | 339 | 467 | 21 | 56 | 592 |
| 45,4 | 76,9 | 216 | 320 | 203 | 272 | 13 | 48 | 593 |
| 38,6 | 82,8 | 77 | 99 | 74 | 87 | 3 | 12 | 594 |
| 49,3 | 80,4 | 110 | 153 | 104 | 135 | 6 | 18 | 595 |
| 43,2 | 54,7 | 757 | 1 437 | 650 | 856 | 107 | 581 | 596 |
| 45,0 | 90,1 | 78 | 100 | 78 | 97 | - | 3 | 597 |
| 44,6 | 68,8 | 2 040 | 3 257 | 1 861 | 2 419 | 179 | 838 | 598 |
| 45,1 | 59,7 | 982 | 1 742 | 861 | 1 097 | 121 | 645 | 599 |
| 44,6 | 79,5 | 310 | 420 | 301 | 389 | 9 | 31 | 600 |
| 42,0 | 80,4 | 238 | 337 | 226 | 303 | 12 | 34 | 601 |
| 45,0 | 73,6 | 320 | 508 | 289 | 395 | 31 | 113 | 602 |
| 44,2 | 87,3 | 190 | 250 | 184 | 235 | 6 | 15 | 603 |
| 44,5 | 66,0 | 2 986 | 4 765 | 2 730 | 3 608 | 256 | 1 157 | 604 |
| 45,8 | 75,3 | 289 | 408 | 277 | 367 | 12 | 41 | 605 |
| 48,9 | 68,6 | 217 | 308 | 199 | 254 | 18 | 54 | 606 |
| 43,6 | 75,7 | 642 | 1 034 | 578 | 803 | 64 | 231 | 607 |
| 43,7 | 85,4 | 181 | 218 | 178 | 209 | 3 | 9 | 608 |
| 42,4 | 53,8 | 893 | 1 669 | 783 | 1 086 | 110 | 583 | 609 |
| 46,9 | 78,3 | 143 | 193 | 140 | 175 | 3 | 18 | 610 |
| 47,0 | 65,8 | 621 | 935 | 575 | 714 | 46 | 221 | 611 |
| 48,5 | 64,6 | 1 397 | 2 249 | 1 227 | 1 582 | 170 | 667 | 612 |
| 53,6 | 63,0 | 338 | 548 | 295 | 380 | 43 | 168 | 613 |
| 47,6 | 64,4 | 576 | 923 | 504 | 634 | 72 | 289 | 614 |

2. Gebäude mit Wohnraum

| Lfd. Nr. | Kreisfreie Stadt Landkreis Gemeinschaftsfreie Gemeinde Erfüllende Gemeinde zusammen erfüllende Gemeinde beauftragende Gemeinde Verwaltungsgemeinschaft zusammen Mitgliedsgemeinde | Gebäude mit Wohnraum | | | | |
|-------------|---|----------------------|----------------|------------------------------|------------------|--|
| | | Gebäude | Wohnungen | | | Wohn- fläche je Wohn- ung m ² |
| | | | ins- gesamt | darunter | | |
| | | | | vom Eigentümer bewohnt | leer- stehend | |
| Anzahl | | | | | m ² | |
| | Noch: Ilm-Kreis, <i>VG Rennsteig</i> | | | | | |
| 615 | Stützerbach | 507 | 808 | 488 | 58 | 83,6 |
| 616 | Riechheimer Berg | 1 947 | 2 535 | 1 857 | 132 | 106,9 |
| 617 | Alkersleben | 112 | 144 | 105 | 9 | 102,1 |
| 618 | Bösleben-Wüllersleben | 211 | 278 | 216 | 9 | 104,3 |
| 619 | Dornheim | 193 | 251 | 192 | 16 | 97,9 |
| 620 | Elleben | 326 | 391 | 309 | 12 | 121,1 |
| 621 | Elxleben | 202 | 237 | 206 | 10 | 114,8 |
| 622 | Kirchheim | 415 | 545 | 383 | 33 | 105,7 |
| 623 | Osthausen-Wülfershausen | 165 | 242 | 139 | 16 | 98,2 |
| 624 | Rockhausen | 96 | 145 | 91 | 9 | 102,3 |
| 625 | Witzleben | 227 | 302 | 216 | 18 | 105,9 |
| 626 | Weimarer Land | 24 049 | 42 185 | 21 737 | 2 912 | 87,5 |
| 627 | Apolda, Stadt | 5 012 | 13 194 | 3 968 | 1 388 | 73,9 |
| 628 | Bad Berka, Stadt | 2 026 | 3 932 | 1 885 | 215 | 83,5 |
| 629 | Blankenhain, Stadt | 1 959 | 3 379 | 1 770 | 251 | 87,3 |
| 630 | Saaleplatte | 922 | 1 425 | 868 | 149 | 97,7 |
| | <i>Erfüllende Gemeinden</i> | | | | | |
| 631 | Bad Sulza, Stadt | 2 445 | 3 791 | 2 195 | 276 | 91,2 |
| 632 | Bad Sulza, Stadt | 812 | 1 614 | 668 | 142 | 79,5 |
| 633 | Auerstedt | 169 | 202 | 152 | 9 | 111,3 |
| 634 | Eberstedt | 70 | 88 | 70 | 3 | 105,3 |
| 635 | Flurstedt | 85 | 119 | 88 | 6 | 99,3 |
| 636 | Gebstedt | 94 | 119 | 89 | 12 | 107,3 |
| 637 | Großheringen | 218 | 323 | 196 | 9 | 93,9 |
| 638 | Ködderitzsch | 39 | 51 | 39 | 6 | 115,9 |
| 639 | Niedertrebra | 253 | 365 | 238 | 21 | 93,1 |
| 640 | Obertrebra | 99 | 114 | 86 | 3 | 109,1 |
| 641 | Rannstedt | 65 | 93 | 63 | 3 | 91,0 |

am 9.5.2011 nach Gemeinden

| | | Darunter Wohngebäude | | | | | | Lfd. Nr. |
|----------------------------------|---------------------------|----------------------|----------------|--------------------------|----------------|-----------------------------|----------------|-------------|
| Wohn- fläche pro Person | Eigen- tümer- quote | Gebäude | Woh- nungen | davon | | | | |
| | | | | mit 1 und 2 Wohnungen | | mit 3 und mehr Wohnungen | | |
| | | | | Gebäude | Woh- nungen | Gebäude | Woh- nungen | |
| m ² | Prozent | Anzahl | | | | | | |
| 46,0 | 65,9 | 483 | 778 | 428 | 568 | 55 | 210 | 615 |
| 47,8 | 77,6 | 1 892 | 2 462 | 1 818 | 2 160 | 74 | 302 | 616 |
| 44,4 | 77,8 | 109 | 138 | 109 | 126 | - | 12 | 617 |
| 47,8 | 80,3 | 205 | 272 | 199 | 245 | 6 | 27 | 618 |
| 43,7 | 81,7 | 184 | 242 | 177 | 213 | 7 | 29 | 619 |
| 52,6 | 82,2 | 316 | 378 | 313 | 363 | 3 | 15 | 620 |
| 46,0 | 90,7 | 196 | 231 | 193 | 222 | 3 | 9 | 621 |
| 48,1 | 75,2 | 409 | 533 | 393 | 474 | 16 | 59 | 622 |
| 44,9 | 62,3 | 159 | 236 | 144 | 169 | 15 | 67 | 623 |
| 53,7 | 66,9 | 93 | 142 | 84 | 101 | 9 | 41 | 624 |
| 47,7 | 76,1 | 221 | 290 | 206 | 247 | 15 | 43 | 625 |
| 44,7 | 55,6 | 23 217 | 40 589 | 20 346 | 23 974 | 2 871 | 16 615 | 626 |
| 44,2 | 33,7 | 4 732 | 12 484 | 3 291 | 3 984 | 1 441 | 8 500 | 627 |
| 43,0 | 51,1 | 1 947 | 3 779 | 1 659 | 1 900 | 288 | 1 879 | 628 |
| 45,7 | 56,8 | 1 887 | 3 260 | 1 709 | 1 996 | 178 | 1 264 | 629 |
| 49,3 | 68,3 | 894 | 1 388 | 819 | 988 | 75 | 400 | 630 |
| 45,3 | 63,0 | 2 367 | 3 661 | 2 154 | 2 616 | 213 | 1 045 | 631 |
| 44,6 | 45,8 | 773 | 1 547 | 625 | 768 | 148 | 779 | 632 |
| 49,3 | 80,0 | 166 | 196 | 162 | 183 | 4 | 13 | 633 |
| 42,7 | 85,4 | 70 | 88 | 67 | 85 | 3 | 3 | 634 |
| 48,2 | 77,9 | 85 | 116 | 85 | 104 | - | 12 | 635 |
| 44,0 | 83,2 | 88 | 113 | 85 | 104 | 3 | 9 | 636 |
| 44,3 | 64,3 | 212 | 311 | 190 | 229 | 22 | 82 | 637 |
| 50,5 | 86,7 | 36 | 48 | 36 | 42 | - | 6 | 638 |
| 42,3 | 69,2 | 247 | 353 | 232 | 290 | 15 | 63 | 639 |
| 43,5 | 77,5 | 99 | 114 | 96 | 105 | 3 | 9 | 640 |
| 47,0 | 70,0 | 62 | 84 | 56 | 69 | 6 | 15 | 641 |

2. Gebäude mit Wohnraum

| Lfd. Nr. | Kreisfreie Stadt Landkreis Gemeinschaftsfreie Gemeinde Erfüllende Gemeinde zusammen erfüllende Gemeinde beauftragende Gemeinde Verwaltungsgemeinschaft zusammen Mitgliedsgemeinde | Gebäude mit Wohnraum | | | | |
|----------|--|----------------------|-----------|------------------------|----------------|-----------------------|
| | | Gebäude | Wohnungen | | | Wohnfläche je Wohnung |
| | | | insgesamt | darunter | | |
| | | | | vom Eigentümer bewohnt | leerstehend | |
| Anzahl | | | | | m ² | |
| | Noch: Weimarer Land, <i>EG Bad Sulza, Stadt</i> | | | | | |
| 642 | Reisdorf | 105 | 153 | 102 | 15 | 100,9 |
| 643 | Schmiedehausen | 165 | 210 | 146 | 28 | 92,0 |
| 644 | Wickerstedt | 271 | 340 | 258 | 19 | 103,9 |
| | <i>Verwaltungsgemeinschaften</i> | | | | | |
| 645 | Berlstedt | 1 601 | 2 176 | 1 513 | 77 | 98,3 |
| 646 | Ballstedt | 107 | 138 | 111 | 6 | 104,7 |
| 647 | Berlstedt | 523 | 861 | 470 | 29 | 89,1 |
| 648 | Ettersburg | 175 | 199 | 169 | 3 | 112,0 |
| 649 | Krauthaim | 180 | 217 | 174 | 12 | 108,7 |
| 650 | Neumark, Stadt | 174 | 220 | 162 | 12 | 97,9 |
| 651 | Ramsla | 110 | 137 | 101 | 6 | 105,8 |
| 652 | Schwerstedt | 118 | 149 | 119 | - | 96,0 |
| 653 | Vippachedelhausen | 214 | 255 | 207 | 9 | 103,8 |
| 654 | Buttelstedt | 1 351 | 1 863 | 1 244 | 76 | 98,0 |
| 655 | Buttelstedt, Stadt | 436 | 642 | 384 | 36 | 90,4 |
| 656 | Großobringen | 274 | 373 | 262 | 6 | 98,2 |
| 657 | Heichelheim | 101 | 130 | 99 | - | 105,4 |
| 658 | Kleinobringen | 101 | 125 | 96 | 9 | 109,1 |
| 659 | Leutenthal | 79 | 106 | 85 | - | 100,4 |
| 660 | Rohrbach | 73 | 115 | 64 | 16 | 92,6 |
| 661 | Sachsenhausen | 134 | 160 | 129 | 6 | 107,6 |
| 662 | Wohlsborn | 153 | 212 | 125 | 3 | 103,7 |
| 663 | Ilmtal-Weinstraße | 2 059 | 2 837 | 2 016 | 116 | 96,5 |
| 664 | Kromsdorf | 474 | 698 | 443 | 22 | 93,5 |
| 665 | Liebstedt | 141 | 182 | 136 | 12 | 105,1 |
| 666 | Mattstedt | 169 | 223 | 170 | 9 | 98,0 |
| 667 | Niederreißen | 70 | 100 | 68 | 3 | 100,2 |
| 668 | Niederroßla | 388 | 526 | 397 | 20 | 97,6 |
| 669 | Nirmsdorf | 34 | 40 | 37 | - | 114,6 |

am 9.5.2011 nach Gemeinden

| | | Darunter Wohngebäude | | | | | | Lfd. Nr. |
|----------------------------------|---------------------------|----------------------|----------------|--------------------------|----------------|-----------------------------|----------------|-------------|
| Wohn- fläche pro Person | Eigen- tümer- quote | Gebäude | Woh- nungen | davon | | | | |
| | | | | mit 1 und 2 Wohnungen | | mit 3 und mehr Wohnungen | | |
| | | | | Gebäude | Woh- nungen | Gebäude | Woh- nungen | |
| m ² | Prozent | Anzahl | | | | | | |
| 49,2 | 73,9 | 105 | 153 | 102 | 123 | 3 | 30 | 642 |
| 46,6 | 80,2 | 159 | 204 | 153 | 189 | 6 | 15 | 643 |
| 47,0 | 80,4 | 265 | 334 | 265 | 325 | - | 9 | 644 |
| 44,1 | 72,4 | 1 565 | 2 128 | 1 490 | 1 709 | 75 | 419 | 645 |
| 45,9 | 84,1 | 104 | 132 | 104 | 129 | - | 3 | 646 |
| 43,7 | 56,7 | 514 | 846 | 464 | 528 | 50 | 318 | 647 |
| 38,9 | 86,2 | 169 | 193 | 169 | 187 | - | 6 | 648 |
| 48,7 | 84,9 | 177 | 214 | 177 | 205 | - | 9 | 649 |
| 44,6 | 79,0 | 171 | 217 | 161 | 185 | 10 | 32 | 650 |
| 44,9 | 78,9 | 110 | 137 | 104 | 116 | 6 | 21 | 651 |
| 42,4 | 79,9 | 115 | 146 | 109 | 128 | 6 | 18 | 652 |
| 46,0 | 84,1 | 205 | 243 | 202 | 231 | 3 | 12 | 653 |
| 43,9 | 70,1 | 1 319 | 1 810 | 1 242 | 1 450 | 77 | 360 | 654 |
| 42,9 | 63,7 | 423 | 614 | 392 | 453 | 31 | 161 | 655 |
| 42,0 | 72,0 | 271 | 370 | 256 | 290 | 15 | 80 | 656 |
| 44,5 | 76,2 | 98 | 124 | 92 | 108 | 6 | 16 | 657 |
| 46,4 | 82,8 | 98 | 122 | 98 | 118 | - | 4 | 658 |
| 40,9 | 80,2 | 75 | 102 | 71 | 89 | 4 | 13 | 659 |
| 53,0 | 66,7 | 73 | 112 | 67 | 82 | 6 | 30 | 660 |
| 44,8 | 85,4 | 131 | 157 | 128 | 151 | 3 | 6 | 661 |
| 45,5 | 59,8 | 150 | 209 | 138 | 159 | 12 | 50 | 662 |
| 44,4 | 74,4 | 2 017 | 2 786 | 1 916 | 2 255 | 101 | 531 | 663 |
| 42,7 | 65,5 | 471 | 692 | 436 | 481 | 35 | 211 | 664 |
| 44,7 | 80,0 | 135 | 176 | 132 | 161 | 3 | 15 | 665 |
| 43,5 | 80,6 | 166 | 220 | 163 | 195 | 3 | 25 | 666 |
| 45,1 | 70,1 | 70 | 97 | 67 | 85 | 3 | 12 | 667 |
| 46,5 | 78,5 | 376 | 514 | 364 | 453 | 12 | 61 | 668 |
| 53,3 | 92,5 | 34 | 40 | 34 | 40 | - | - | 669 |

2. Gebäude mit Wohnraum

| Lfd. Nr. | Kreisfreie Stadt Landkreis Gemeinschaftsfreie Gemeinde Erfüllende Gemeinde zusammen erfüllende Gemeinde beauftragende Gemeinde Verwaltungsgemeinschaft zusammen Mitgliedsgemeinde | Gebäude mit Wohnraum | | | | |
|----------|---|----------------------|-----------|------------------------|-------------|-----------------------|
| | | Gebäude | Wohnungen | | | Wohnfläche je Wohnung |
| | | | insgesamt | darunter | | |
| | | | | vom Eigentümer bewohnt | leerstehend | |
| Anzahl | | | | | m² | |
| | Noch: Weimarer Land, <i>VG Ilmtal-Weinstraße</i> | | | | | |
| 670 | Oberreißen | 66 | 82 | 71 | - | 107,3 |
| 671 | Oßmannstedt | 431 | 585 | 427 | 17 | 93,5 |
| 672 | Pfiffelbach | 185 | 275 | 166 | 24 | 93,0 |
| 673 | Willerstedt | 101 | 126 | 101 | 9 | 100,0 |
| 674 | Kranichfeld | 2 015 | 3 036 | 1 847 | 105 | 94,8 |
| 675 | Hohenfelden | 118 | 154 | 120 | 3 | 107,8 |
| 676 | Klettbach | 400 | 588 | 342 | 16 | 106,6 |
| 677 | Kranichfeld, Stadt | 1 086 | 1 766 | 958 | 74 | 88,0 |
| 678 | Nauendorf | 107 | 141 | 117 | 6 | 106,8 |
| 679 | Rittersdorf | 92 | 110 | 101 | - | 101,7 |
| 680 | Tonndorf | 212 | 277 | 209 | 6 | 97,2 |
| 681 | Mellingen | 2 580 | 3 603 | 2 427 | 158 | 100,8 |
| 682 | Buchfart | 62 | 83 | 58 | - | 105,4 |
| 683 | Döbritschen | 72 | 94 | 83 | - | 107,2 |
| 684 | Frankendorf | 59 | 72 | 45 | 6 | 105,2 |
| 685 | Großschwabhausen | 312 | 464 | 319 | 18 | 101,2 |
| 686 | Hammerstedt | 65 | 71 | 59 | 6 | 113,5 |
| 687 | Hetschburg | 71 | 101 | 65 | 3 | 104,2 |
| 688 | Kapellendorf | 158 | 189 | 139 | 7 | 114,8 |
| 689 | Kiliansroda | 77 | 98 | 76 | - | 107,4 |
| 690 | Kleinschwabhausen | 73 | 91 | 76 | 6 | 110,1 |
| 691 | Lehnstedt | 113 | 159 | 109 | 9 | 94,0 |
| 692 | Magdala, Stadt | 589 | 900 | 533 | 48 | 97,8 |
| 693 | Mechelroda | 91 | 113 | 97 | - | 110,2 |
| 694 | Mellingen | 416 | 602 | 370 | 25 | 92,9 |
| 695 | Oettern | 50 | 64 | 48 | - | 107,7 |
| 696 | Umpferstedt | 189 | 281 | 164 | 24 | 94,1 |
| 697 | Vollersroda | 66 | 84 | 75 | - | 104,8 |
| 698 | Wiegendorf | 117 | 137 | 111 | 6 | 112,6 |

am 9.5.2011 nach Gemeinden

| | | Darunter Wohngebäude | | | | | | Lfd. Nr. |
|----------------------------------|---------------------------|----------------------|----------------|--------------------------|----------------|-----------------------------|----------------|-------------|
| Wohn- fläche pro Person | Eigen- tümer- quote | Gebäude | Woh- nungen | davon | | | | |
| | | | | mit 1 und 2 Wohnungen | | mit 3 und mehr Wohnungen | | |
| | | | | Gebäude | Woh- nungen | Gebäude | Woh- nungen | |
| m² | Prozent | Anzahl | | | | | | |
| 50,3 | 91,0 | 63 | 79 | 63 | 76 | - | 3 | 670 |
| 43,4 | 75,6 | 425 | 576 | 400 | 463 | 25 | 113 | 671 |
| 44,3 | 66,1 | 179 | 269 | 165 | 190 | 14 | 79 | 672 |
| 44,0 | 86,3 | 98 | 123 | 92 | 111 | 6 | 12 | 673 |
| 45,1 | 63,7 | 1 952 | 2 922 | 1 810 | 2 144 | 142 | 778 | 674 |
| 45,8 | 82,8 | 112 | 148 | 109 | 129 | 3 | 19 | 675 |
| 47,9 | 59,8 | 391 | 561 | 366 | 429 | 25 | 132 | 676 |
| 44,5 | 57,1 | 1 044 | 1 694 | 936 | 1 100 | 108 | 594 | 677 |
| 50,7 | 86,7 | 107 | 141 | 107 | 138 | - | 3 | 678 |
| 43,8 | 94,4 | 89 | 107 | 89 | 104 | - | 3 | 679 |
| 39,9 | 78,9 | 209 | 271 | 203 | 244 | 6 | 27 | 680 |
| 45,6 | 70,7 | 2 503 | 3 482 | 2 350 | 2 710 | 153 | 772 | 681 |
| 48,3 | 69,9 | 59 | 80 | 59 | 74 | - | 6 | 682 |
| 48,2 | 88,3 | 72 | 94 | 72 | 91 | - | 3 | 683 |
| 43,5 | 68,2 | 59 | 69 | 59 | 69 | - | - | 684 |
| 45,3 | 72,0 | 305 | 448 | 277 | 321 | 28 | 127 | 685 |
| 49,2 | 90,8 | 59 | 65 | 59 | 65 | - | - | 686 |
| 45,0 | 66,3 | 68 | 94 | 64 | 74 | 4 | 20 | 687 |
| 49,5 | 76,4 | 152 | 183 | 146 | 162 | 6 | 21 | 688 |
| 49,2 | 77,6 | 74 | 95 | 70 | 79 | 4 | 16 | 689 |
| 40,7 | 89,4 | 73 | 91 | 73 | 91 | - | - | 690 |
| 44,0 | 72,7 | 113 | 159 | 109 | 118 | 4 | 41 | 691 |
| 45,2 | 62,6 | 574 | 875 | 512 | 582 | 62 | 293 | 692 |
| 47,2 | 91,5 | 88 | 107 | 85 | 101 | 3 | 6 | 693 |
| 45,1 | 64,1 | 400 | 580 | 376 | 426 | 24 | 154 | 694 |
| 51,3 | 75,0 | 50 | 64 | 47 | 53 | 3 | 11 | 695 |
| 43,6 | 63,8 | 180 | 266 | 165 | 195 | 15 | 71 | 696 |
| 45,1 | 89,3 | 63 | 78 | 63 | 75 | - | 3 | 697 |
| 45,4 | 84,7 | 114 | 134 | 114 | 134 | - | - | 698 |

2. Gebäude mit Wohnraum

| Lfd. Nr. | Kreisfreie Stadt Landkreis Gemeinschaftsfreie Gemeinde Erfüllende Gemeinde zusammen erfüllende Gemeinde beauftragende Gemeinde Verwaltungsgemeinschaft zusammen Mitgliedsgemeinde | Gebäude mit Wohnraum | | | | |
|------------|---|----------------------|---------------|------------------------|----------------|-----------------------|
| | | Gebäude | Wohnungen | | | Wohnfläche je Wohnung |
| | | | insgesamt | darunter | | |
| | | | | vom Eigentümer bewohnt | leerstehend | |
| Anzahl | | | | | m ² | |
| | Noch: Weimarer Land <i>Verwaltungsgemeinschaften</i> | | | | | |
| 699 | Grammetal | 2 079 | 2 949 | 2 004 | 101 | 97,8 |
| 700 | Bechstedtstraß | 95 | 113 | 76 | 6 | 105,7 |
| 701 | Daasdorf a. Berge | 96 | 121 | 97 | 3 | 101,0 |
| 702 | Hopfgarten | 246 | 305 | 246 | 12 | 99,4 |
| 703 | Isseroda | 169 | 231 | 170 | 6 | 100,8 |
| 704 | Mönchenholzhausen | 517 | 744 | 507 | 31 | 99,6 |
| 705 | Niederzimmern | 328 | 449 | 300 | 22 | 95,6 |
| 706 | Nohra | 465 | 796 | 446 | 18 | 91,7 |
| 707 | Ottstedt a. Berge | 89 | 104 | 88 | 3 | 108,3 |
| 708 | Troistedt | 74 | 86 | 74 | - | 108,8 |
| 709 | Sonneberg | 16 121 | 31 801 | 16 117 | 2 437 | 82,1 |
| 710 | Effelder-Rauenstein | 1 162 | 1 741 | 1 243 | 92 | 95,3 |
| 711 | Föritz | 1 050 | 1 533 | 1 077 | 36 | 93,7 |
| 712 | Judenbach | 818 | 1 208 | 857 | 70 | 94,1 |
| 713 | Lauscha, Stadt | 1 116 | 2 086 | 1 192 | 206 | 80,9 |
| 714 | Mengersgereuth-Hämmern | 922 | 1 276 | 1 002 | 59 | 94,3 |
| 715 | Neuhaus-Schierschnitz | 990 | 1 495 | 1 050 | 63 | 89,1 |
| 716 | Sonneberg, Stadt | 4 886 | 12 640 | 4 557 | 1 022 | 76,4 |
| 717 | Oberland am Rennsteig | 751 | 1 167 | 815 | 86 | 88,7 |
| | <i>Erfüllende Gemeinden</i> | | | | | |
| 718 | Schalkau, Stadt | 1 127 | 1 795 | 1 161 | 103 | 89,9 |
| 719 | Schalkau, Stadt | 981 | 1 582 | 1 003 | 94 | 88,0 |
| 720 | Bachfeld | 146 | 213 | 158 | 9 | 103,9 |
| 721 | Neuhaus am Rennweg, Stadt | 1 573 | 3 767 | 1 414 | 400 | 75,9 |
| 722 | Neuhaus am Rennweg, Stadt | 1 113 | 3 083 | 949 | 349 | 72,4 |
| 723 | Goldisthal | 147 | 251 | 169 | 15 | 84,2 |
| 724 | Scheibe-Alsbach | 221 | 314 | 204 | 30 | 93,0 |
| 725 | Siegmundsburg | 92 | 119 | 92 | 6 | 102,4 |

am 9.5.2011 nach Gemeinden

| | | Darunter Wohngebäude | | | | | | Lfd. Nr. |
|----------------------------------|---------------------------|----------------------|----------------|--------------------------|----------------|-----------------------------|----------------|-------------|
| Wohn- fläche pro Person | Eigen- tümer- quote | Gebäude | Woh- nungen | davon | | | | |
| | | | | mit 1 und 2 Wohnungen | | mit 3 und mehr Wohnungen | | |
| | | | | Gebäude | Woh- nungen | Gebäude | Woh- nungen | |
| m ² | Prozent | Anzahl | | | | | | |
| 44,6 | 71,0 | 2 034 | 2 889 | 1 906 | 2 222 | 128 | 667 | 699 |
| 45,9 | 71,0 | 92 | 107 | 89 | 101 | 3 | 6 | 700 |
| 47,6 | 82,2 | 93 | 115 | 87 | 103 | 6 | 12 | 701 |
| 43,7 | 84,0 | 246 | 305 | 240 | 276 | 6 | 29 | 702 |
| 42,1 | 77,6 | 169 | 231 | 159 | 181 | 10 | 50 | 703 |
| 47,2 | 72,0 | 508 | 735 | 487 | 572 | 21 | 163 | 704 |
| 42,4 | 71,3 | 319 | 437 | 301 | 363 | 18 | 74 | 705 |
| 43,4 | 57,5 | 447 | 772 | 392 | 457 | 55 | 315 | 706 |
| 45,1 | 87,1 | 89 | 104 | 83 | 95 | 6 | 9 | 707 |
| 49,3 | 86,0 | 71 | 83 | 68 | 74 | 3 | 9 | 708 |
| 44,3 | 55,3 | 15 516 | 30 567 | 13 196 | 17 296 | 2 320 | 13 271 | 709 |
| 46,7 | 75,8 | 1 121 | 1 671 | 1 043 | 1 360 | 78 | 311 | 710 |
| 40,7 | 72,2 | 1 038 | 1 518 | 971 | 1 240 | 67 | 278 | 711 |
| 45,7 | 76,2 | 809 | 1 193 | 768 | 1 009 | 41 | 184 | 712 |
| 46,8 | 64,5 | 1 057 | 1 962 | 849 | 1 228 | 208 | 734 | 713 |
| 44,1 | 82,9 | 900 | 1 245 | 860 | 1 076 | 40 | 169 | 714 |
| 42,0 | 73,7 | 975 | 1 459 | 907 | 1 162 | 68 | 297 | 715 |
| 44,0 | 39,4 | 4 654 | 12 102 | 3 508 | 4 559 | 1 146 | 7 543 | 716 |
| 45,8 | 76,7 | 725 | 1 129 | 663 | 915 | 62 | 214 | 717 |
| 44,2 | 69,1 | 1 090 | 1 736 | 974 | 1 247 | 116 | 489 | 718 |
| 44,2 | 68,0 | 944 | 1 523 | 835 | 1 066 | 109 | 457 | 719 |
| 44,2 | 77,5 | 146 | 213 | 139 | 181 | 7 | 32 | 720 |
| 43,3 | 42,5 | 1 498 | 3 620 | 1 237 | 1 576 | 261 | 2 044 | 721 |
| 42,2 | 34,9 | 1 056 | 2 954 | 814 | 1 027 | 242 | 1 927 | 722 |
| 41,8 | 75,1 | 144 | 248 | 137 | 177 | 7 | 71 | 723 |
| 50,1 | 73,4 | 209 | 302 | 200 | 263 | 9 | 39 | 724 |
| 53,2 | 83,6 | 89 | 116 | 86 | 109 | 3 | 7 | 725 |

2. Gebäude mit Wohnraum

| Lfd. Nr. | Kreisfreie Stadt Landkreis Gemeinschaftsfreie Gemeinde Erfüllende Gemeinde zusammen erfüllende Gemeinde beauftragende Gemeinde Verwaltungsgemeinschaft zusammen Mitgliedsgemeinde | Gebäude mit Wohnraum | | | | |
|-------------|---|----------------------|----------------|------------------------------|------------------|------------------------------------|
| | | Gebäude | Wohnungen | | | Wohn- fläche je Woh- nung |
| | | | ins- gesamt | darunter | | |
| | | | | vom Eigentümer bewohnt | leer- stehend | |
| Anzahl | | | | | m ² | |
| | Noch: Sonneberg | | | | | |
| | <i>Erfüllende Gemeinden</i> | | | | | |
| 726 | Steinach, Stadt | 1 726 | 3 093 | 1 749 | 300 | 80,5 |
| 727 | Steinach, Stadt | 1 287 | 2 466 | 1 325 | 256 | 79,1 |
| 728 | Steinheid | 439 | 627 | 424 | 44 | 85,9 |
| 729 | Saalfeld-Rudolstadt | 29 587 | 61 570 | 27 653 | 4 236 | 79,9 |
| 730 | Bad Blankenburg, Stadt | 1 404 | 4 035 | 1 171 | 292 | 71,4 |
| 731 | Gräfenthal, Stadt | 748 | 1 223 | 737 | 91 | 84,8 |
| 732 | Kamsdorf | 742 | 1 407 | 672 | 52 | 80,0 |
| 733 | Königsee, Stadt | 1 394 | 2 794 | 1 258 | 259 | 79,6 |
| 734 | Rottenbach | 568 | 863 | 584 | 58 | 94,9 |
| 735 | Rudolstadt, Stadt | 4 728 | 13 357 | 4 430 | 1 056 | 72,5 |
| 736 | Remda-Teichel, Stadt | 975 | 1 433 | 973 | 63 | 96,5 |
| 737 | Leutenberg, Stadt | 680 | 1 189 | 700 | 64 | 88,6 |
| 738 | Saalfelder Höhe | 1 027 | 1 508 | 1 042 | 92 | 94,7 |
| 739 | Uhlstädt-Kirchhasel | 1 814 | 2 779 | 1 794 | 132 | 96,7 |
| 740 | Unterwellenborn | 1 947 | 2 984 | 1 876 | 115 | 87,8 |
| | <i>Erfüllende Gemeinden</i> | | | | | |
| 741 | Saalfeld/Saale, Stadt | 5 177 | 14 868 | 4 199 | 934 | 72,4 |
| 742 | Saalfeld/Saale, Stadt | 5 078 | 14 740 | 4 109 | 928 | 72,1 |
| 743 | Arnsgereth | 99 | 128 | 90 | 6 | 104,4 |
| 744 | Kaulsdorf | 1 177 | 1 831 | 1 287 | 97 | 92,6 |
| 745 | Kaulsdorf | 808 | 1 308 | 932 | 54 | 90,2 |
| 746 | Altenbeuthen | 94 | 123 | 77 | 16 | 98,8 |
| 747 | Hohenwarte | 34 | 87 | 44 | 3 | 78,4 |
| 748 | Drognitz | 241 | 313 | 234 | 24 | 104,0 |
| | <i>Verwaltungsgemeinschaften</i> | | | | | |
| 749 | Bergbahnregion/Schwarzatal | 2 009 | 3 117 | 1 945 | 270 | 84,3 |
| 750 | Cursdorf | 260 | 349 | 264 | 25 | 92,9 |

am 9.5.2011 nach Gemeinden

| | | Darunter Wohngebäude | | | | | | Lfd. Nr. |
|-----------------------|-----------------|----------------------|---------------|-----------------------|---------------|--------------------------|---------------|------------|
| Wohnfläche pro Person | Eigentümerquote | Gebäude | Wohnungen | davon | | | | |
| | | | | mit 1 und 2 Wohnungen | | mit 3 und mehr Wohnungen | | |
| | | | | Gebäude | Wohnungen | Gebäude | Wohnungen | |
| m² | Prozent | Anzahl | | | | | | |
| 46,3 | 63,2 | 1 649 | 2 932 | 1 416 | 1 924 | 233 | 1 008 | 726 |
| 46,5 | 60,5 | 1 219 | 2 324 | 1 008 | 1 383 | 211 | 941 | 727 |
| 45,4 | 73,5 | 430 | 608 | 408 | 541 | 22 | 67 | 728 |
| 43,4 | 48,7 | 28 305 | 58 910 | 23 371 | 29 363 | 4 934 | 29 547 | 729 |
| 41,4 | 31,6 | 1 324 | 3 842 | 924 | 1 210 | 400 | 2 632 | 730 |
| 46,5 | 66,6 | 709 | 1 152 | 639 | 848 | 70 | 304 | 731 |
| 41,0 | 49,6 | 730 | 1 389 | 610 | 722 | 120 | 667 | 732 |
| 44,5 | 49,7 | 1 328 | 2 683 | 1 092 | 1 370 | 236 | 1 313 | 733 |
| 43,2 | 72,8 | 549 | 827 | 507 | 635 | 42 | 192 | 734 |
| 42,0 | 36,2 | 4 494 | 12 758 | 3 153 | 3 891 | 1 341 | 8 867 | 735 |
| 45,7 | 71,6 | 939 | 1 355 | 880 | 1 091 | 59 | 264 | 736 |
| 45,9 | 64,2 | 629 | 1 100 | 538 | 701 | 91 | 399 | 737 |
| 44,0 | 74,1 | 997 | 1 458 | 945 | 1 202 | 52 | 256 | 738 |
| 42,8 | 68,4 | 1 757 | 2 698 | 1 612 | 2 065 | 145 | 633 | 739 |
| 42,1 | 65,8 | 1 897 | 2 897 | 1 727 | 2 111 | 170 | 786 | 740 |
| 42,2 | 30,2 | 4 893 | 14 178 | 3 391 | 4 157 | 1 502 | 10 021 | 741 |
| 42,1 | 29,8 | 4 800 | 14 056 | 3 301 | 4 048 | 1 499 | 10 008 | 742 |
| 50,4 | 75,6 | 93 | 122 | 90 | 109 | 3 | 13 | 743 |
| 45,2 | 75,4 | 1 134 | 1 764 | 1 042 | 1 268 | 92 | 496 | 744 |
| 44,3 | 75,2 | 780 | 1 265 | 709 | 875 | 71 | 390 | 745 |
| 54,2 | 77,0 | 88 | 117 | 85 | 100 | 3 | 17 | 746 |
| 36,9 | 54,3 | 34 | 81 | 22 | 22 | 12 | 59 | 747 |
| 48,2 | 81,8 | 232 | 301 | 226 | 271 | 6 | 30 | 748 |
| 47,3 | 70,3 | 1 933 | 2 995 | 1 786 | 2 324 | 147 | 671 | 749 |
| 50,3 | 83,3 | 248 | 334 | 236 | 290 | 12 | 44 | 750 |

2. Gebäude mit Wohnraum

| Lfd. Nr. | Kreisfreie Stadt Landkreis Gemeinschaftsfreie Gemeinde Erfüllende Gemeinde zusammen erfüllende Gemeinde beauftragende Gemeinde Verwaltungsgemeinschaft zusammen Mitgliedsgemeinde | Gebäude mit Wohnraum | | | | |
|-------------|---|----------------------|----------------|------------------------------|------------------|------------------------------------|
| | | Gebäude | Wohnungen | | | Wohn- fläche je Wohn- ung |
| | | | ins- gesamt | darunter | | |
| | | | | vom Eigentümer bewohnt | leer- stehend | |
| Anzahl | | | | | m ² | |
| | Noch: Saalfeld-Rudolstadt, <i>VG Bergbahnregion/Schwarzatal</i> | | | | | |
| 751 | Deesbach | 170 | 219 | 142 | 28 | 94,8 |
| 752 | Katzhütte | 557 | 897 | 535 | 96 | 80,2 |
| 753 | Meuselbach-Schwarzmühle | 420 | 661 | 451 | 58 | 84,7 |
| 754 | Oberweißbach/Thür. Wald, Stadt | 602 | 991 | 553 | 63 | 82,4 |
| 755 | Lichtetal am Rennsteig | 1 507 | 2 324 | 1 484 | 168 | 85,6 |
| 756 | Lichte | 578 | 917 | 563 | 72 | 83,6 |
| 757 | Piesau | 271 | 420 | 274 | 34 | 85,6 |
| 758 | Reichmannsdorf | 322 | 419 | 308 | 24 | 93,7 |
| 759 | Schmiedefeld | 336 | 568 | 339 | 38 | 82,6 |
| 760 | Mittleres Schwarzatal | 2 057 | 3 170 | 1 975 | 254 | 89,6 |
| 761 | Allendorf | 117 | 161 | 117 | 7 | 106,0 |
| 762 | Bechstedt | 60 | 78 | 51 | 3 | 92,8 |
| 763 | Döschnitz | 87 | 124 | 85 | 9 | 96,2 |
| 764 | Dröbischau | 164 | 241 | 172 | 24 | 94,2 |
| 765 | Mellenbach-Glasbach | 366 | 570 | 365 | 43 | 87,4 |
| 766 | Meura | 161 | 220 | 147 | 16 | 91,8 |
| 767 | Oberhain | 240 | 329 | 243 | 21 | 97,4 |
| 768 | Rohrbach | 70 | 118 | 72 | 9 | 89,4 |
| 769 | Schwarzburg | 195 | 318 | 168 | 38 | 86,6 |
| 770 | Sitzendorf | 248 | 485 | 229 | 39 | 80,1 |
| 771 | Unterweißbach | 280 | 429 | 257 | 33 | 85,9 |
| 772 | Wittgendorf | 69 | 97 | 69 | 12 | 96,7 |
| 773 | Probstzella-Lehesten-Markt gölitz | 1 633 | 2 688 | 1 526 | 239 | 86,9 |
| 774 | Lehesten, Stadt | 586 | 984 | 559 | 72 | 83,9 |
| 775 | Probstzella | 1 047 | 1 704 | 967 | 167 | 88,7 |
| 776 | Saale-Holzland-Kreis | 23 396 | 43 139 | 22 280 | 2 618 | 85,7 |
| 777 | Kahla, Stadt | 1 349 | 4 148 | 1 083 | 271 | 70,1 |
| 778 | Schkölen, Stadt | 928 | 1 298 | 852 | 87 | 96,3 |

am 9.5.2011 nach Gemeinden

| | | Darunter Wohngebäude | | | | | | Lfd. Nr. |
|----------------------------------|---------------------------|----------------------|----------------|--------------------------|----------------|-----------------------------|----------------|-------------|
| Wohn- fläche pro Person | Eigen- tümer- quote | Gebäude | Woh- nungen | davon | | | | |
| | | | | mit 1 und 2 Wohnungen | | mit 3 und mehr Wohnungen | | |
| | | | | Gebäude | Woh- nungen | Gebäude | Woh- nungen | |
| m ² | Prozent | Anzahl | | | | | | |
| 56,4 | 79,3 | 167 | 213 | 164 | 204 | 3 | 9 | 751 |
| 47,3 | 68,2 | 526 | 850 | 472 | 624 | 54 | 226 | 752 |
| 46,9 | 75,9 | 408 | 640 | 377 | 530 | 31 | 110 | 753 |
| 44,6 | 62,1 | 584 | 958 | 537 | 676 | 47 | 282 | 754 |
| 47,1 | 69,6 | 1 468 | 2 234 | 1 359 | 1 745 | 109 | 489 | 755 |
| 48,2 | 68,0 | 557 | 858 | 513 | 661 | 44 | 197 | 756 |
| 45,9 | 71,7 | 262 | 401 | 247 | 333 | 15 | 68 | 757 |
| 48,4 | 78,0 | 316 | 413 | 306 | 375 | 10 | 38 | 758 |
| 45,4 | 64,3 | 333 | 562 | 293 | 376 | 40 | 186 | 759 |
| 46,7 | 69,6 | 1 962 | 3 013 | 1 797 | 2 315 | 165 | 698 | 760 |
| 49,2 | 76,0 | 114 | 155 | 108 | 127 | 6 | 28 | 761 |
| 44,4 | 70,8 | 54 | 72 | 54 | 69 | - | 3 | 762 |
| 44,7 | 73,9 | 83 | 117 | 79 | 100 | 4 | 17 | 763 |
| 47,6 | 81,9 | 161 | 235 | 154 | 209 | 7 | 26 | 764 |
| 47,8 | 71,0 | 354 | 543 | 321 | 430 | 33 | 113 | 765 |
| 42,5 | 74,2 | 155 | 211 | 143 | 170 | 12 | 41 | 766 |
| 44,3 | 79,7 | 231 | 320 | 225 | 282 | 6 | 38 | 767 |
| 51,7 | 69,9 | 63 | 111 | 54 | 81 | 9 | 30 | 768 |
| 52,8 | 61,3 | 177 | 293 | 157 | 196 | 20 | 97 | 769 |
| 44,2 | 54,1 | 233 | 461 | 193 | 263 | 40 | 198 | 770 |
| 46,4 | 66,6 | 271 | 411 | 246 | 310 | 25 | 101 | 771 |
| 51,3 | 84,1 | 66 | 84 | 63 | 78 | 3 | 6 | 772 |
| 45,5 | 63,0 | 1 562 | 2 567 | 1 369 | 1 708 | 193 | 859 | 773 |
| 44,9 | 62,2 | 559 | 938 | 484 | 587 | 75 | 351 | 774 |
| 45,9 | 63,5 | 1 003 | 1 629 | 885 | 1 121 | 118 | 508 | 775 |
| 43,7 | 55,2 | 22 571 | 41 657 | 19 629 | 23 593 | 2 942 | 18 064 | 776 |
| 41,2 | 27,9 | 1 288 | 4 010 | 790 | 992 | 498 | 3 018 | 777 |
| 46,5 | 70,5 | 898 | 1 258 | 851 | 1 006 | 47 | 252 | 778 |

2. Gebäude mit Wohnraum

| Lfd. Nr. | Kreisfreie Stadt Landkreis Gemeinschaftsfreie Gemeinde Erfüllende Gemeinde zusammen erfüllende Gemeinde beauftragende Gemeinde Verwaltungsgemeinschaft zusammen Mitgliedsgemeinde | Gebäude mit Wohnraum | | | | |
|-------------|---|----------------------|----------------|------------------------------|------------------|------------------------------------|
| | | Gebäude | Wohnungen | | | Wohn- fläche je Wohn- ung |
| | | | ins- gesamt | darunter | | |
| | | | | vom Eigentümer bewohnt | leer- stehend | |
| Anzahl | | | | | m ² | |
| | Noch: Saale-Holzland-Kreis <i>Erfüllende Gemeinden</i> | | | | | |
| 779 | Stadtroda, Stadt | 1 852 | 3 608 | 1 643 | 146 | 83,2 |
| 780 | Stadtroda, Stadt | 1 419 | 3 048 | 1 225 | 116 | 79,7 |
| 781 | Bollberg | 101 | 134 | 90 | 9 | 104,0 |
| 782 | Möckern | 50 | 57 | 48 | 3 | 100,0 |
| 783 | Quirla | 173 | 230 | 171 | 9 | 97,3 |
| 784 | Ruttersdorf-Lotschen | 109 | 139 | 109 | 9 | 110,8 |
| 785 | Bürgel, Stadt | 1 184 | 1 747 | 1 045 | 93 | 93,5 |
| 786 | Bürgel, Stadt | 982 | 1 502 | 871 | 75 | 92,1 |
| 787 | Graitschen b. Bürgel | 151 | 179 | 135 | 15 | 99,7 |
| 788 | Nausnitz | 18 | 24 | 12 | 3 | 108,8 |
| 789 | Poxdorf | 33 | 42 | 27 | - | 108,7 |
| 790 | Eisenberg, Stadt | 2 803 | 6 896 | 2 566 | 548 | 76,1 |
| 791 | Eisenberg, Stadt | 2 303 | 6 156 | 2 047 | 510 | 73,7 |
| 792 | Gösen | 61 | 92 | 54 | 4 | 96,3 |
| 793 | Hainspitz | 216 | 339 | 251 | 18 | 88,7 |
| 794 | Mertendorf | 49 | 73 | 46 | 6 | 96,8 |
| 795 | Petersberg | 93 | 122 | 92 | 7 | 106,1 |
| 796 | Rauschwitz | 81 | 114 | 76 | 3 | 105,0 |
| 797 | Bad Klosterlausnitz | 2 655 | 4 185 | 2 802 | 146 | 92,2 |
| 798 | Bad Klosterlausnitz | 961 | 1 682 | 1 011 | 56 | 88,0 |
| 799 | Albersdorf | 88 | 121 | 79 | 6 | 100,8 |
| 800 | Bobeck | 98 | 119 | 98 | 3 | 102,4 |
| 801 | Scheiditz | 25 | 28 | 25 | - | 114,3 |
| 802 | Schlöben | 280 | 391 | 293 | 19 | 104,9 |
| 803 | Schöngleina | 135 | 216 | 137 | 6 | 96,7 |
| 804 | Serba | 240 | 328 | 243 | 16 | 92,4 |
| 805 | Tautenhain | 359 | 595 | 454 | 22 | 88,4 |
| 806 | Waldeck | 86 | 109 | 90 | - | 102,3 |
| 807 | Weißenborn | 383 | 596 | 372 | 18 | 91,0 |

am 9.5.2011 nach Gemeinden

| | | Darunter Wohngebäude | | | | | | Lfd. Nr. |
|----------------------------------|---------------------------|----------------------|----------------|--------------------------|----------------|-----------------------------|----------------|-------------|
| Wohn- fläche pro Person | Eigen- tümer- quote | Gebäude | Woh- nungen | davon | | | | |
| | | | | mit 1 und 2 Wohnungen | | mit 3 und mehr Wohnungen | | |
| | | | | Gebäude | Woh- nungen | Gebäude | Woh- nungen | |
| m² | Prozent | Anzahl | | | | | | |
| 41,6 | 47,7 | 1 761 | 3 436 | 1 521 | 1 772 | 240 | 1 664 | 779 |
| 40,7 | 42,0 | 1 346 | 2 900 | 1 121 | 1 298 | 225 | 1 602 | 780 |
| 47,9 | 73,8 | 95 | 125 | 89 | 105 | 6 | 20 | 781 |
| 43,9 | 88,9 | 47 | 54 | 44 | 47 | 3 | 7 | 782 |
| 44,3 | 77,4 | 167 | 224 | 161 | 189 | 6 | 35 | 783 |
| 47,5 | 83,8 | 106 | 133 | 106 | 133 | - | - | 784 |
| 44,4 | 63,3 | 1 151 | 1 697 | 1 058 | 1 266 | 93 | 431 | 785 |
| 44,5 | 61,2 | 958 | 1 461 | 868 | 1 051 | 90 | 410 | 786 |
| 44,2 | 82,3 | 148 | 176 | 145 | 158 | 3 | 18 | 787 |
| 39,0 | 57,1 | 15 | 21 | 15 | 21 | - | - | 788 |
| 43,5 | 64,3 | 30 | 39 | 30 | 36 | - | 3 | 789 |
| 43,1 | 40,5 | 2 648 | 6 547 | 1 942 | 2 326 | 706 | 4 221 | 790 |
| 42,7 | 36,3 | 2 169 | 5 852 | 1 491 | 1 786 | 678 | 4 066 | 791 |
| 40,6 | 61,4 | 61 | 89 | 58 | 73 | 3 | 16 | 792 |
| 44,6 | 78,2 | 207 | 315 | 195 | 226 | 12 | 89 | 793 |
| 44,5 | 68,7 | 46 | 67 | 40 | 49 | 6 | 18 | 794 |
| 46,6 | 80,0 | 90 | 119 | 86 | 102 | 4 | 17 | 795 |
| 56,4 | 68,5 | 75 | 105 | 72 | 90 | 3 | 15 | 796 |
| 44,2 | 69,9 | 2 573 | 4 043 | 2 372 | 2 834 | 201 | 1 209 | 797 |
| 42,2 | 62,5 | 925 | 1 618 | 822 | 1 010 | 103 | 608 | 798 |
| 43,0 | 68,7 | 88 | 121 | 82 | 91 | 6 | 30 | 799 |
| 41,0 | 86,7 | 98 | 119 | 95 | 113 | 3 | 6 | 800 |
| 61,5 | 89,3 | 25 | 28 | 25 | 28 | - | - | 801 |
| 44,1 | 80,1 | 274 | 375 | 256 | 309 | 18 | 66 | 802 |
| 45,1 | 65,2 | 126 | 204 | 114 | 130 | 12 | 74 | 803 |
| 44,6 | 78,6 | 234 | 309 | 227 | 266 | 7 | 43 | 804 |
| 48,8 | 79,2 | 346 | 579 | 320 | 376 | 26 | 203 | 805 |
| 44,8 | 82,6 | 86 | 109 | 86 | 109 | - | - | 806 |
| 45,3 | 65,7 | 371 | 581 | 345 | 402 | 26 | 179 | 807 |

2. Gebäude mit Wohnraum

| Lfd. Nr. | Kreisfreie Stadt Landkreis Gemeinschaftsfreie Gemeinde Erfüllende Gemeinde zusammen erfüllende Gemeinde beauftragende Gemeinde Verwaltungsgemeinschaft zusammen Mitgliedsgemeinde | Gebäude mit Wohnraum | | | | |
|----------|---|----------------------|-----------|------------------------|----------------|-----------------------|
| | | Gebäude | Wohnungen | | | Wohnfläche je Wohnung |
| | | | insgesamt | darunter | | |
| | | | | vom Eigentümer bewohnt | leerstehend | |
| Anzahl | | | | | m ² | |
| | Noch: Saale-Holzland-Kreis <i>Verwaltungsgemeinschaften</i> | | | | | |
| 808 | Heideland-Elstertal | 1 677 | 2 974 | 1 658 | 367 | 85,7 |
| 809 | Crossen an der Elster | 461 | 1 015 | 454 | 125 | 76,7 |
| 810 | Hartmannsdorf | 234 | 493 | 196 | 170 | 79,5 |
| 811 | Heideland | 604 | 891 | 617 | 56 | 95,6 |
| 812 | Rauda | 120 | 151 | 107 | 10 | 92,1 |
| 813 | Silbitz | 188 | 333 | 205 | 6 | 86,3 |
| 814 | Walpernhain | 70 | 91 | 79 | - | 108,1 |
| 815 | Hügelland/Täler | 1 767 | 2 324 | 1 738 | 118 | 102,2 |
| 816 | Bremsnitz | 51 | 65 | 49 | 7 | 106,5 |
| 817 | Eineborn | 123 | 167 | 137 | 3 | 96,1 |
| 818 | Geisenhain | 62 | 100 | 54 | 6 | 82,9 |
| 819 | Gneus | 45 | 58 | 43 | 3 | 116,6 |
| 820 | Großbockedra | 67 | 85 | 61 | 3 | 101,1 |
| 821 | Karlsdorf | 37 | 46 | 37 | - | 114,7 |
| 822 | Kleinbockedra | 18 | 21 | 21 | - | 91,0 |
| 823 | Kleinebersdorf | 63 | 81 | 66 | 6 | 106,5 |
| 824 | Lippersdorf-Erdmannsdorf | 170 | 211 | 163 | 9 | 105,7 |
| 825 | Meusebach | 34 | 40 | 34 | - | 104,5 |
| 826 | Oberbodnitz | 83 | 108 | 87 | 3 | 99,6 |
| 827 | Ottendorf | 142 | 203 | 139 | 15 | 96,1 |
| 828 | Rattelsdorf | 33 | 36 | 27 | - | 113,6 |
| 829 | Rausdorf | 73 | 88 | 64 | 6 | 108,6 |
| 830 | Renthendorf | 148 | 193 | 146 | 17 | 100,1 |
| 831 | Tautendorf | 51 | 73 | 54 | 3 | 101,8 |
| 832 | Tissa | 44 | 53 | 40 | - | 110,3 |
| 833 | Trockenborn-Wolfersdorf | 202 | 265 | 197 | 22 | 105,1 |
| 834 | Tröbnitz | 150 | 204 | 147 | 9 | 100,4 |
| 835 | Unterbodnitz | 67 | 80 | 65 | 6 | 106,1 |
| 836 | Waltersdorf | 57 | 75 | 60 | - | 112,3 |
| 837 | Weißbach | 47 | 72 | 47 | - | 95,8 |

am 9.5.2011 nach Gemeinden

| | | Darunter Wohngebäude | | | | | | Lfd. Nr. |
|----------------------------------|---------------------------|----------------------|----------------|--------------------------|----------------|-----------------------------|----------------|-------------|
| Wohn- fläche pro Person | Eigen- tümer- quote | Gebäude | Woh- nungen | davon | | | | |
| | | | | mit 1 und 2 Wohnungen | | mit 3 und mehr Wohnungen | | |
| | | | | Gebäude | Woh- nungen | Gebäude | Woh- nungen | |
| m² | Prozent | Anzahl | | | | | | |
| 46,4 | 63,8 | 1 620 | 2 895 | 1 437 | 1 710 | 183 | 1 185 | 808 |
| 44,5 | 51,4 | 443 | 994 | 345 | 419 | 98 | 575 | 809 |
| 58,7 | 60,7 | 231 | 490 | 202 | 227 | 29 | 263 | 810 |
| 45,0 | 73,9 | 580 | 855 | 543 | 657 | 37 | 198 | 811 |
| 45,9 | 75,9 | 117 | 144 | 117 | 131 | - | 13 | 812 |
| 41,9 | 63,3 | 182 | 327 | 163 | 191 | 19 | 136 | 813 |
| 51,2 | 86,8 | 67 | 85 | 67 | 85 | - | - | 814 |
| 46,3 | 80,1 | 1 707 | 2 239 | 1 648 | 1 997 | 59 | 242 | 815 |
| 47,7 | 84,5 | 48 | 62 | 48 | 62 | - | - | 816 |
| 47,2 | 83,5 | 114 | 149 | 108 | 128 | 6 | 21 | 817 |
| 45,6 | 57,4 | 59 | 97 | 53 | 60 | 6 | 37 | 818 |
| 42,0 | 78,2 | 45 | 58 | 45 | 58 | - | - | 819 |
| 47,5 | 74,4 | 64 | 79 | 61 | 64 | 3 | 15 | 820 |
| 47,5 | 80,4 | 37 | 46 | 37 | 43 | - | 3 | 821 |
| 56,2 | 100,0 | 18 | 21 | 18 | 21 | - | - | 822 |
| 47,1 | 88,0 | 60 | 78 | 57 | 75 | 3 | 3 | 823 |
| 47,5 | 84,5 | 167 | 205 | 167 | 202 | - | 3 | 824 |
| 43,1 | 85,0 | 31 | 37 | 28 | 34 | 3 | 3 | 825 |
| 44,3 | 82,9 | 80 | 105 | 80 | 105 | - | - | 826 |
| 48,2 | 73,9 | 139 | 193 | 132 | 163 | 7 | 30 | 827 |
| 45,5 | 75,0 | 33 | 36 | 33 | 36 | - | - | 828 |
| 50,6 | 81,0 | 67 | 82 | 64 | 67 | 3 | 15 | 829 |
| 46,3 | 87,4 | 145 | 187 | 141 | 180 | 4 | 7 | 830 |
| 44,0 | 77,1 | 48 | 70 | 48 | 60 | - | 10 | 831 |
| 41,2 | 80,0 | 41 | 50 | 38 | 44 | 3 | 6 | 832 |
| 48,5 | 82,1 | 199 | 262 | 190 | 246 | 9 | 16 | 833 |
| 42,6 | 75,4 | 147 | 201 | 141 | 168 | 6 | 33 | 834 |
| 44,2 | 87,8 | 67 | 80 | 64 | 71 | 3 | 9 | 835 |
| 43,0 | 80,0 | 57 | 75 | 57 | 66 | - | 9 | 836 |
| 54,3 | 74,6 | 41 | 66 | 38 | 44 | 3 | 22 | 837 |

2. Gebäude mit Wohnraum

| Lfd. Nr. | Kreisfreie Stadt Landkreis Gemeinschaftsfreie Gemeinde Erfüllende Gemeinde zusammen erfüllende Gemeinde beauftragende Gemeinde Verwaltungsgemeinschaft zusammen Mitgliedsgemeinde | Gebäude mit Wohnraum | | | | |
|----------|---|----------------------|-----------|------------------------|----------------|-----------------------|
| | | Gebäude | Wohnungen | | | Wohnfläche je Wohnung |
| | | | insgesamt | darunter | | |
| | | | | vom Eigentümer bewohnt | leerstehend | |
| Anzahl | | | | | m ² | |
| | Noch: Saale-Holzland-Kreis <i>Verwaltungsgemeinschaften</i> | | | | | |
| 838 | Südliches Saaletal | 3 512 | 4 940 | 3 472 | 213 | 98,8 |
| 839 | Altenberga | 234 | 307 | 226 | 9 | 101,5 |
| 840 | Bibra | 75 | 114 | 77 | 3 | 98,2 |
| 841 | Bucha | 364 | 481 | 352 | 24 | 106,7 |
| 842 | Eichenberg | 135 | 180 | 124 | 10 | 105,0 |
| 843 | Freienorla | 105 | 155 | 113 | 3 | 94,3 |
| 844 | Großeutersdorf | 98 | 126 | 98 | 3 | 91,1 |
| 845 | Großpürschütz | 130 | 162 | 132 | 6 | 117,8 |
| 846 | Gumperda | 137 | 181 | 125 | 7 | 102,1 |
| 847 | Hummelshain | 172 | 263 | 167 | 20 | 98,1 |
| 848 | Kleineutersdorf | 123 | 161 | 129 | 4 | 96,2 |
| 849 | Laasdorf | 164 | 258 | 151 | 10 | 94,0 |
| 850 | Lindig | 88 | 118 | 90 | 9 | 94,9 |
| 851 | Milda | 223 | 334 | 232 | 9 | 99,1 |
| 852 | Orlamünde, Stadt | 384 | 607 | 361 | 54 | 87,4 |
| 853 | Reinstädt | 161 | 218 | 166 | 12 | 96,3 |
| 854 | Rothenstein | 438 | 577 | 439 | 21 | 96,8 |
| 855 | Schöps | 93 | 168 | 94 | - | 87,9 |
| 856 | Seitenroda | 71 | 87 | 68 | 3 | 113,1 |
| 857 | Sulza | 88 | 119 | 80 | 3 | 111,3 |
| 858 | Zöllnitz | 229 | 324 | 248 | 3 | 106,3 |
| 859 | Hermsdorf | 2 432 | 6 018 | 2 306 | 414 | 77,1 |
| 860 | Hermsdorf, Stadt | 1 448 | 4 605 | 1 259 | 372 | 71,2 |
| 861 | Mörsdorf | 143 | 204 | 154 | 6 | 98,1 |
| 862 | Reichenbach | 303 | 438 | 306 | 15 | 95,5 |
| 863 | Schleifreisen | 155 | 180 | 146 | 9 | 108,1 |
| 864 | St.Gangloff | 383 | 591 | 441 | 12 | 92,7 |
| 865 | Dornburg-Camburg | 3 237 | 5 001 | 3 115 | 215 | 92,9 |
| 866 | Dornburg-Camburg, Stadt | 1 613 | 2 791 | 1 488 | 143 | 85,5 |
| 867 | Frauenprießnitz | 285 | 400 | 292 | 12 | 97,9 |

am 9.5.2011 nach Gemeinden

| | | Darunter Wohngebäude | | | | | | Lfd. Nr. |
|----------------------------------|---------------------------|----------------------|----------------|--------------------------|----------------|-----------------------------|----------------|-------------|
| Wohn- fläche pro Person | Eigen- tümer- quote | Gebäude | Woh- nungen | davon | | | | |
| | | | | mit 1 und 2 Wohnungen | | mit 3 und mehr Wohnungen | | |
| | | | | Gebäude | Woh- nungen | Gebäude | Woh- nungen | |
| m ² | Prozent | Anzahl | | | | | | |
| 44,6 | 74,1 | 3 442 | 4 839 | 3 238 | 3 920 | 204 | 919 | 838 |
| 41,9 | 75,8 | 225 | 298 | 215 | 260 | 10 | 38 | 839 |
| 41,8 | 69,4 | 72 | 111 | 63 | 84 | 9 | 27 | 840 |
| 46,9 | 77,5 | 358 | 475 | 346 | 413 | 12 | 62 | 841 |
| 45,6 | 75,6 | 132 | 177 | 126 | 154 | 6 | 23 | 842 |
| 44,4 | 74,3 | 105 | 152 | 96 | 112 | 9 | 40 | 843 |
| 42,2 | 79,7 | 98 | 126 | 98 | 119 | - | 7 | 844 |
| 48,8 | 84,6 | 130 | 162 | 130 | 152 | - | 10 | 845 |
| 46,8 | 74,4 | 137 | 178 | 128 | 148 | 9 | 30 | 846 |
| 41,5 | 68,7 | 165 | 256 | 152 | 184 | 13 | 72 | 847 |
| 41,9 | 85,4 | 117 | 155 | 114 | 143 | 3 | 12 | 848 |
| 50,5 | 60,9 | 161 | 251 | 148 | 168 | 13 | 83 | 849 |
| 45,3 | 84,9 | 85 | 115 | 82 | 103 | 3 | 12 | 850 |
| 42,0 | 72,7 | 217 | 325 | 208 | 264 | 9 | 61 | 851 |
| 44,4 | 65,6 | 375 | 592 | 330 | 415 | 45 | 177 | 852 |
| 40,9 | 80,6 | 158 | 209 | 146 | 176 | 12 | 33 | 853 |
| 46,1 | 79,8 | 432 | 568 | 414 | 492 | 18 | 76 | 854 |
| 40,3 | 56,0 | 93 | 168 | 81 | 105 | 12 | 63 | 855 |
| 49,7 | 81,0 | 65 | 81 | 62 | 75 | 3 | 6 | 856 |
| 46,3 | 69,0 | 88 | 119 | 85 | 102 | 3 | 17 | 857 |
| 45,2 | 77,3 | 229 | 321 | 214 | 251 | 15 | 70 | 858 |
| 41,9 | 41,3 | 2 347 | 5 847 | 1 931 | 2 375 | 416 | 3 472 | 859 |
| 40,8 | 29,8 | 1 390 | 4 482 | 1 021 | 1 249 | 369 | 3 233 | 860 |
| 45,8 | 79,0 | 140 | 189 | 131 | 153 | 9 | 36 | 861 |
| 44,8 | 72,9 | 294 | 429 | 281 | 362 | 13 | 67 | 862 |
| 45,3 | 85,4 | 146 | 171 | 146 | 167 | - | 4 | 863 |
| 43,9 | 76,6 | 377 | 576 | 352 | 444 | 25 | 132 | 864 |
| 44,0 | 65,5 | 3 136 | 4 846 | 2 841 | 3 395 | 295 | 1 451 | 865 |
| 43,0 | 56,5 | 1 546 | 2 679 | 1 347 | 1 639 | 199 | 1 040 | 866 |
| 43,7 | 75,3 | 278 | 393 | 258 | 307 | 20 | 86 | 867 |

2. Gebäude mit Wohnraum

| Lfd. Nr. | Kreisfreie Stadt Landkreis Gemeinschaftsfreie Gemeinde Erfüllende Gemeinde zusammen erfüllende Gemeinde beauftragende Gemeinde Verwaltungsgemeinschaft zusammen Mitgliedsgemeinde | Gebäude mit Wohnraum | | | | |
|------------|--|----------------------|---------------|------------------------|----------------|-----------------------|
| | | Gebäude | Wohnungen | | | Wohnfläche je Wohnung |
| | | | insgesamt | darunter | | |
| | | | | vom Eigentümer bewohnt | leerstehend | |
| Anzahl | | | | | m ² | |
| | Noch: Saale-Holzland-Kreis, VG Dornburg-Camburg | | | | | |
| 868 | Golmsdorf | 222 | 273 | 217 | 9 | 111,1 |
| 869 | Großlöbichau | 264 | 321 | 265 | 12 | 109,9 |
| 870 | Hainichen | 62 | 83 | 62 | 6 | 108,6 |
| 871 | Jenalöbnitz | 49 | 61 | 55 | - | 116,7 |
| 872 | Lehesten | 239 | 296 | 238 | 3 | 108,8 |
| 873 | Löberschütz | 48 | 66 | 48 | 3 | 95,9 |
| 874 | Neuengönna | 185 | 317 | 174 | 15 | 89,3 |
| 875 | Tautenburg | 109 | 139 | 118 | 3 | 103,1 |
| 876 | Thierschneck | 35 | 47 | 35 | - | 105,9 |
| 877 | Wichmar | 76 | 123 | 68 | 9 | 86,0 |
| 878 | Zimmern | 50 | 84 | 55 | - | 98,9 |
| 879 | Saale-Orla-Kreis | 24 865 | 45 331 | 23 095 | 3 774 | 84,3 |
| 880 | Hirschberg, Stadt | 666 | 1 236 | 565 | 101 | 81,4 |
| 881 | Bad Lobenstein, Stadt | 1 550 | 3 429 | 1 429 | 327 | 77,4 |
| 882 | Pößneck, Stadt | 3 032 | 7 748 | 2 323 | 981 | 71,8 |
| 883 | Schleiz, Stadt | 2 350 | 4 531 | 1 981 | 333 | 82,8 |
| 884 | Krölpa | 901 | 1 391 | 905 | 84 | 87,5 |
| 885 | Gefell, Stadt | 831 | 1 243 | 836 | 81 | 90,5 |
| 886 | Tanna, Stadt | 1 168 | 1 818 | 1 238 | 109 | 91,2 |
| 887 | Wurzbach, Stadt | 1 113 | 1 723 | 987 | 164 | 89,4 |
| 888 | Saalburg-Ebersdorf, Stadt | 1 183 | 1 765 | 1 078 | 108 | 94,3 |
| | <i>Erfüllende Gemeinden</i> | | | | | |
| 889 | Neustadt an der Orla, Stadt | 2 271 | 5 292 | 1 933 | 538 | 78,1 |
| 890 | Neustadt an der Orla, Stadt | 1 973 | 4 878 | 1 629 | 529 | 75,7 |
| 891 | Kospoda | 131 | 188 | 140 | 3 | 101,9 |
| 892 | Linda b. Neustadt an der Orla | 119 | 166 | 122 | 3 | 112,2 |
| 893 | Stanau | 48 | 60 | 42 | 3 | 107,9 |

am 9.5.2011 nach Gemeinden

| | | Darunter Wohngebäude | | | | | | Lfd. Nr. |
|----------------------------------|---------------------------|----------------------|----------------|--------------------------|----------------|-----------------------------|----------------|-------------|
| Wohn- fläche pro Person | Eigen- tümer- quote | Gebäude | Woh- nungen | davon | | | | |
| | | | | mit 1 und 2 Wohnungen | | mit 3 und mehr Wohnungen | | |
| | | | | Gebäude | Woh- nungen | Gebäude | Woh- nungen | |
| m² | Prozent | Anzahl | | | | | | |
| 47,8 | 83,1 | 216 | 267 | 210 | 249 | 6 | 18 | 868 |
| 44,4 | 86,6 | 264 | 321 | 255 | 277 | 9 | 44 | 869 |
| 46,7 | 80,5 | 56 | 77 | 53 | 68 | 3 | 9 | 870 |
| 46,5 | 90,2 | 46 | 58 | 43 | 55 | 3 | 3 | 871 |
| 45,0 | 82,1 | 236 | 293 | 230 | 272 | 6 | 21 | 872 |
| 45,9 | 80,0 | 48 | 66 | 45 | 57 | 3 | 9 | 873 |
| 43,8 | 57,6 | 182 | 311 | 161 | 182 | 21 | 129 | 874 |
| 48,3 | 86,8 | 106 | 133 | 100 | 112 | 6 | 21 | 875 |
| 44,1 | 74,5 | 35 | 47 | 32 | 41 | 3 | 6 | 876 |
| 48,1 | 59,6 | 73 | 120 | 64 | 83 | 9 | 37 | 877 |
| 40,9 | 65,5 | 50 | 81 | 43 | 53 | 7 | 28 | 878 |
| 44,5 | 56,0 | 23 736 | 43 160 | 20 576 | 25 507 | 3 160 | 17 653 | 879 |
| 43,9 | 50,0 | 644 | 1 205 | 518 | 647 | 126 | 558 | 880 |
| 42,0 | 46,4 | 1 465 | 3 251 | 1 215 | 1 443 | 250 | 1 808 | 881 |
| 44,7 | 34,4 | 2 877 | 7 354 | 2 067 | 2 494 | 810 | 4 860 | 882 |
| 43,7 | 47,5 | 2 197 | 4 240 | 1 858 | 2 282 | 339 | 1 958 | 883 |
| 43,3 | 69,8 | 883 | 1 360 | 811 | 1 043 | 72 | 317 | 884 |
| 42,6 | 72,7 | 798 | 1 188 | 746 | 915 | 52 | 273 | 885 |
| 43,6 | 73,2 | 1 127 | 1 749 | 1 039 | 1 308 | 88 | 441 | 886 |
| 47,1 | 64,5 | 1 064 | 1 653 | 978 | 1 198 | 86 | 455 | 887 |
| 45,3 | 65,7 | 1 140 | 1 675 | 1 064 | 1 287 | 76 | 388 | 888 |
| 44,4 | 40,9 | 2 118 | 4 943 | 1 657 | 2 102 | 461 | 2 841 | 889 |
| 44,1 | 37,6 | 1 838 | 4 553 | 1 386 | 1 755 | 452 | 2 798 | 890 |
| 47,4 | 75,7 | 122 | 173 | 116 | 146 | 6 | 27 | 891 |
| 47,5 | 76,3 | 110 | 157 | 107 | 144 | 3 | 13 | 892 |
| 45,3 | 82,4 | 48 | 60 | 48 | 57 | - | 3 | 893 |

2. Gebäude mit Wohnraum

| Lfd. Nr. | Kreisfreie Stadt Landkreis Gemeinschaftsfreie Gemeinde Erfüllende Gemeinde zusammen erfüllende Gemeinde beauftragende Gemeinde Verwaltungsgemeinschaft zusammen Mitgliedsgemeinde | Gebäude mit Wohnraum | | | | |
|----------|--|----------------------|-----------|------------------------|----------------|-----------------------|
| | | Gebäude | Wohnungen | | | Wohnfläche je Wohnung |
| | | | insgesamt | darunter | | |
| | | | | vom Eigentümer bewohnt | leerstehend | |
| Anzahl | | | | | m ² | |
| | Noch: Saale-Orla-Kreis <i>Erfüllende Gemeinden</i> | | | | | |
| 894 | Remptendorf | 1 275 | 1 770 | 1 288 | 90 | 100,6 |
| 895 | Remptendorf | 1 242 | 1 716 | 1 261 | 84 | 101,2 |
| 896 | Burgk | 33 | 54 | 27 | 6 | 79,5 |
| | <i>Verwaltungsgemeinschaften</i> | | | | | |
| 897 | Seenplatte | 1 653 | 2 447 | 1 725 | 110 | 98,5 |
| 898 | Bucha | 33 | 48 | 30 | 9 | 105,0 |
| 899 | Chursdorf | 63 | 84 | 59 | 4 | 99,8 |
| 900 | Dittersdorf | 98 | 138 | 95 | 6 | 101,5 |
| 901 | Dreba | 81 | 118 | 94 | 3 | 97,5 |
| 902 | Görkwitz | 90 | 125 | 94 | 12 | 108,5 |
| 903 | Göschitz | 72 | 111 | 84 | - | 103,6 |
| 904 | Kirschkau | 86 | 114 | 85 | 3 | 98,0 |
| 905 | Knau | 197 | 348 | 224 | 15 | 86,3 |
| 906 | Löhma | 94 | 136 | 99 | - | 103,6 |
| 907 | Moßbach | 144 | 188 | 146 | 9 | 104,3 |
| 908 | Neundorf (bei Schleiz) | 90 | 153 | 98 | 12 | 105,2 |
| 909 | Oettersdorf | 244 | 374 | 257 | 3 | 91,7 |
| 910 | Ploten | 90 | 129 | 95 | 4 | 101,1 |
| 911 | Pörmitz | 60 | 73 | 58 | 3 | 103,2 |
| 912 | Tegau | 116 | 177 | 117 | 12 | 97,4 |
| 913 | Volkmannsdorf | 95 | 131 | 90 | 15 | 106,5 |
| 914 | Oppurg | 1 896 | 2 696 | 1 909 | 115 | 94,6 |
| 915 | Bodelwitz | 204 | 294 | 195 | 12 | 91,1 |
| 916 | Döbritz | 68 | 83 | 63 | 3 | 105,7 |
| 917 | Gertewitz | 52 | 67 | 55 | 9 | 104,2 |
| 918 | Grobengereuth | 68 | 99 | 81 | - | 101,1 |
| 919 | Langenorla | 429 | 608 | 412 | 28 | 90,0 |
| 920 | Lausnitz b. Neustadt an der Orla | 102 | 143 | 117 | 4 | 100,6 |
| 921 | Nimritz | 109 | 159 | 94 | 6 | 100,2 |

am 9.5.2011 nach Gemeinden

| | | Darunter Wohngebäude | | | | | | Lfd. Nr. |
|-----------------------|-----------------|----------------------|-----------|-----------------------|-----------|--------------------------|-----------|----------|
| Wohnfläche pro Person | Eigentümerquote | Gebäude | Wohnungen | davon | | | | |
| | | | | mit 1 und 2 Wohnungen | | mit 3 und mehr Wohnungen | | |
| | | | | Gebäude | Wohnungen | Gebäude | Wohnungen | |
| m² | Prozent | Anzahl | | | | | | |
| 46,4 | 77,5 | 1 236 | 1 709 | 1 172 | 1 447 | 64 | 262 | 894 |
| 46,3 | 78,0 | 1 206 | 1 661 | 1 148 | 1 414 | 58 | 247 | 895 |
| 47,7 | 60,0 | 30 | 48 | 24 | 33 | 6 | 15 | 896 |
| 45,7 | 74,4 | 1 581 | 2 314 | 1 471 | 1 876 | 110 | 438 | 897 |
| 53,6 | 76,9 | 33 | 48 | 33 | 45 | - | 3 | 898 |
| 43,2 | 73,8 | 60 | 78 | 60 | 75 | - | 3 | 899 |
| 48,5 | 72,0 | 91 | 119 | 88 | 110 | 3 | 9 | 900 |
| 43,1 | 81,7 | 75 | 109 | 72 | 99 | 3 | 10 | 901 |
| 44,3 | 83,2 | 87 | 119 | 81 | 104 | 6 | 15 | 902 |
| 44,0 | 75,7 | 66 | 102 | 60 | 87 | 6 | 15 | 903 |
| 45,6 | 79,4 | 80 | 105 | 77 | 96 | 3 | 9 | 904 |
| 46,9 | 67,3 | 193 | 341 | 161 | 187 | 32 | 154 | 905 |
| 46,8 | 76,2 | 91 | 130 | 88 | 115 | 3 | 15 | 906 |
| 47,7 | 81,6 | 141 | 185 | 135 | 169 | 6 | 16 | 907 |
| 57,3 | 71,0 | 87 | 147 | 75 | 100 | 12 | 47 | 908 |
| 40,9 | 69,8 | 235 | 352 | 214 | 269 | 21 | 83 | 909 |
| 45,4 | 76,0 | 87 | 123 | 81 | 104 | 6 | 19 | 910 |
| 40,7 | 86,6 | 57 | 70 | 57 | 66 | - | 4 | 911 |
| 44,7 | 70,9 | 110 | 162 | 101 | 129 | 9 | 33 | 912 |
| 49,3 | 77,6 | 88 | 124 | 88 | 121 | - | 3 | 913 |
| 44,2 | 74,3 | 1 836 | 2 591 | 1 725 | 2 161 | 111 | 430 | 914 |
| 45,3 | 69,1 | 195 | 282 | 180 | 227 | 15 | 55 | 915 |
| 46,2 | 78,8 | 68 | 80 | 68 | 77 | - | 3 | 916 |
| 44,2 | 94,8 | 52 | 67 | 52 | 61 | - | 6 | 917 |
| 44,7 | 81,8 | 65 | 96 | 65 | 90 | - | 6 | 918 |
| 41,1 | 71,8 | 415 | 585 | 384 | 478 | 31 | 107 | 919 |
| 42,7 | 84,2 | 98 | 136 | 89 | 114 | 9 | 22 | 920 |
| 50,1 | 62,7 | 106 | 144 | 103 | 129 | 3 | 15 | 921 |

2. Gebäude mit Wohnraum

| Lfd. Nr. | Kreisfreie Stadt Landkreis Gemeinschaftsfreie Gemeinde Erfüllende Gemeinde zusammen erfüllende Gemeinde beauftragende Gemeinde Verwaltungsgemeinschaft zusammen Mitgliedsgemeinde | Gebäude mit Wohnraum | | | | |
|----------|---|----------------------|-----------|------------------------|----------------|-----------------------|
| | | Gebäude | Wohnungen | | | Wohnfläche je Wohnung |
| | | | insgesamt | darunter | | |
| | | | | vom Eigentümer bewohnt | leerstehend | |
| Anzahl | | | | | m ² | |
| | Noch: Saale-Orla-Kreis, VG <i>Oppurg</i> | | | | | |
| 922 | Oberoppurg | 56 | 86 | 69 | - | 93,4 |
| 923 | Oppurg | 392 | 586 | 401 | 29 | 91,1 |
| 924 | Quaschwitz | 18 | 31 | 24 | - | 103,6 |
| 925 | Solkwitz | 21 | 30 | 21 | - | 112,4 |
| 926 | Weira | 139 | 175 | 139 | 12 | 105,5 |
| 927 | Wernburg | 238 | 335 | 238 | 12 | 92,9 |
| 928 | Saale-Rennsteig | 1 453 | 2 364 | 1 585 | 181 | 84,6 |
| 929 | Birkenhügel | 144 | 182 | 132 | 12 | 92,8 |
| 930 | Blankenberg | 348 | 527 | 401 | 23 | 85,6 |
| 931 | Blankenstein | 221 | 507 | 237 | 84 | 74,9 |
| 932 | Harra | 278 | 491 | 314 | 31 | 83,4 |
| 933 | Neundorf (bei Lobenstein) | 202 | 294 | 220 | 18 | 88,8 |
| 934 | Pottiga | 146 | 204 | 159 | 6 | 90,8 |
| 935 | Schlegel | 114 | 159 | 122 | 7 | 90,6 |
| 936 | Triptis | 1 770 | 3 302 | 1 625 | 266 | 85,0 |
| 937 | Dreitzsch | 140 | 189 | 141 | 9 | 95,6 |
| 938 | Geroda | 83 | 114 | 83 | - | 104,8 |
| 939 | Lemnitz | 121 | 185 | 117 | 13 | 92,1 |
| 940 | Miesitz | 95 | 143 | 86 | 12 | 96,9 |
| 941 | Mittelpöllnitz | 96 | 139 | 106 | 6 | 90,9 |
| 942 | Pillingsdorf | 55 | 73 | 58 | - | 116,8 |
| 943 | Rosendorf | 47 | 68 | 50 | 6 | 116,5 |
| 944 | Schmieritz | 119 | 186 | 126 | 9 | 100,7 |
| 945 | Tömmelsdorf | 41 | 56 | 40 | 7 | 108,8 |
| 946 | Triptis, Stadt | 973 | 2 149 | 818 | 204 | 77,2 |
| 947 | Ranis-Ziegenrück | 1 753 | 2 576 | 1 688 | 186 | 90,8 |
| 948 | Crispendorf | 142 | 178 | 138 | 9 | 95,9 |
| 949 | Eßbach | 86 | 118 | 87 | 9 | 93,8 |
| 950 | Gössitz | 117 | 184 | 111 | 27 | 91,5 |
| 951 | Keila | 27 | 34 | 30 | - | 99,8 |

am 9.5.2011 nach Gemeinden

| | | Darunter Wohngebäude | | | | | | Lfd. Nr. |
|----------------------------------|---------------------------|----------------------|----------------|--------------------------|----------------|-----------------------------|----------------|-------------|
| Wohn- fläche pro Person | Eigen- tümer- quote | Gebäude | Woh- nungen | davon | | | | |
| | | | | mit 1 und 2 Wohnungen | | mit 3 und mehr Wohnungen | | |
| | | | | Gebäude | Woh- nungen | Gebäude | Woh- nungen | |
| m² | Prozent | Anzahl | | | | | | |
| 46,2 | 80,2 | 56 | 83 | 53 | 74 | 3 | 9 | 922 |
| 43,1 | 72,4 | 377 | 565 | 349 | 440 | 28 | 125 | 923 |
| 45,9 | 77,4 | 18 | 31 | 18 | 27 | - | 4 | 924 |
| 50,3 | 70,0 | 21 | 30 | 18 | 27 | 3 | 3 | 925 |
| 47,0 | 85,3 | 130 | 166 | 124 | 151 | 6 | 15 | 926 |
| 46,1 | 73,7 | 235 | 326 | 222 | 266 | 13 | 60 | 927 |
| 44,3 | 73,3 | 1 425 | 2 315 | 1 292 | 1 616 | 133 | 699 | 928 |
| 42,1 | 79,0 | 141 | 179 | 141 | 175 | - | 4 | 929 |
| 45,3 | 80,5 | 342 | 512 | 316 | 393 | 26 | 119 | 930 |
| 46,8 | 56,0 | 215 | 495 | 165 | 226 | 50 | 269 | 931 |
| 45,2 | 68,7 | 268 | 481 | 234 | 270 | 34 | 211 | 932 |
| 43,1 | 80,6 | 202 | 294 | 188 | 234 | 14 | 60 | 933 |
| 42,8 | 81,5 | 143 | 195 | 140 | 177 | 3 | 18 | 934 |
| 39,3 | 81,9 | 114 | 159 | 108 | 141 | 6 | 18 | 935 |
| 44,9 | 53,8 | 1 661 | 3 133 | 1 407 | 1 749 | 254 | 1 384 | 936 |
| 41,4 | 78,3 | 134 | 183 | 128 | 159 | 6 | 24 | 937 |
| 47,0 | 72,8 | 74 | 102 | 68 | 87 | 6 | 15 | 938 |
| 45,1 | 68,0 | 121 | 185 | 112 | 130 | 9 | 55 | 939 |
| 48,3 | 67,2 | 86 | 125 | 77 | 89 | 9 | 36 | 940 |
| 44,7 | 79,7 | 90 | 130 | 84 | 103 | 6 | 27 | 941 |
| 55,0 | 82,9 | 49 | 61 | 49 | 58 | - | 3 | 942 |
| 45,0 | 80,6 | 47 | 68 | 44 | 62 | 3 | 6 | 943 |
| 45,9 | 71,2 | 107 | 168 | 98 | 132 | 9 | 36 | 944 |
| 44,5 | 81,6 | 37 | 49 | 37 | 46 | - | 3 | 945 |
| 44,4 | 42,3 | 916 | 2 062 | 710 | 883 | 206 | 1 179 | 946 |
| 46,9 | 71,2 | 1 684 | 2 480 | 1 556 | 1 939 | 128 | 541 | 947 |
| 42,5 | 81,7 | 136 | 172 | 133 | 166 | 3 | 6 | 948 |
| 45,4 | 79,8 | 86 | 118 | 83 | 92 | 3 | 26 | 949 |
| 52,1 | 72,1 | 114 | 178 | 107 | 147 | 7 | 31 | 950 |
| 41,9 | 88,2 | 24 | 31 | 24 | 31 | - | - | 951 |

2. Gebäude mit Wohnraum

| Lfd. Nr. | Kreisfreie Stadt Landkreis Gemeinschaftsfreie Gemeinde Erfüllende Gemeinde zusammen erfüllende Gemeinde beauftragende Gemeinde Verwaltungsgemeinschaft zusammen Mitgliedsgemeinde | Gebäude mit Wohnraum | | | | |
|------------|--|----------------------|---------------|------------------------|----------------|-----------------------|
| | | Gebäude | Wohnungen | | | Wohnfläche je Wohnung |
| | | | insgesamt | darunter | | |
| | | | | vom Eigentümer bewohnt | leerstehend | |
| Anzahl | | | | | m ² | |
| | Noch: Saale-Orla-Kreis, VG Ranis-Ziegenrück | | | | | |
| 952 | Moxa | 27 | 39 | 24 | 3 | 105,2 |
| 953 | Paska | 40 | 59 | 42 | 3 | 97,8 |
| 954 | Peuschen | 157 | 220 | 164 | 12 | 94,1 |
| 955 | Ranis, Stadt | 606 | 939 | 569 | 59 | 85,2 |
| 956 | Schmorda | 31 | 41 | 35 | 3 | 108,2 |
| 957 | Schöndorf | 106 | 147 | 103 | 7 | 96,3 |
| 958 | Seisla | 46 | 74 | 55 | 6 | 92,6 |
| 959 | Wilhelmsdorf | 73 | 112 | 69 | 10 | 94,8 |
| 960 | Ziegenrück, Stadt | 295 | 431 | 261 | 38 | 90,4 |
| 961 | Greiz | 29 212 | 58 518 | 26 476 | 5 350 | 80,8 |
| 962 | Langenwetzendorf | 1 150 | 1 690 | 1 069 | 88 | 86,5 |
| 963 | Ronneburg, Stadt | 1 129 | 3 212 | 848 | 370 | 70,6 |
| 964 | Wünschendorf/Elster | 908 | 1 589 | 831 | 121 | 84,7 |
| 965 | Harth-Pöllnitz | 932 | 1 452 | 897 | 94 | 93,6 |
| 966 | Kraftsdorf | 1 350 | 1 830 | 1 337 | 89 | 96,7 |
| 967 | Vogtländisches Oberland | 1 024 | 1 457 | 971 | 115 | 93,2 |
| | <i>Erfüllende Gemeinden</i> | | | | | |
| 968 | Bad Köstritz, Stadt | 1 345 | 2 390 | 1 236 | 174 | 86,9 |
| 969 | Bad Köstritz, Stadt | 1 007 | 1 888 | 887 | 140 | 84,8 |
| 970 | Caaschwitz | 201 | 327 | 213 | 24 | 91,2 |
| 971 | Hartmannsdorf | 137 | 175 | 136 | 10 | 100,8 |
| 972 | Greiz, Stadt | 4 817 | 13 662 | 4 018 | 1 605 | 71,3 |
| 973 | Greiz, Stadt | 4 685 | 13 411 | 3 906 | 1 592 | 71,1 |
| 974 | Neumühle/Elster | 132 | 251 | 112 | 13 | 81,8 |
| 975 | Weida, Stadt | 1 824 | 4 803 | 1 638 | 529 | 73,6 |
| 976 | Weida, Stadt | 1 723 | 4 665 | 1 539 | 526 | 72,9 |
| 977 | Crimla | 101 | 138 | 99 | 3 | 96,7 |

am 9.5.2011 nach Gemeinden

| | | Darunter Wohngebäude | | | | | | Lfd. Nr. |
|----------------------------------|---------------------------|----------------------|----------------|--------------------------|----------------|-----------------------------|----------------|-------------|
| Wohn- fläche pro Person | Eigen- tümer- quote | Gebäude | Woh- nungen | davon | | | | |
| | | | | mit 1 und 2 Wohnungen | | mit 3 und mehr Wohnungen | | |
| | | | | Gebäude | Woh- nungen | Gebäude | Woh- nungen | |
| m² | Prozent | Anzahl | | | | | | |
| 47,1 | 66,7 | 24 | 36 | 24 | 33 | - | 3 | 952 |
| 49,7 | 75,0 | 37 | 53 | 33 | 42 | 4 | 11 | 953 |
| 42,5 | 78,8 | 148 | 211 | 139 | 180 | 9 | 31 | 954 |
| 45,0 | 65,1 | 582 | 906 | 525 | 653 | 57 | 253 | 955 |
| 52,2 | 92,1 | 28 | 38 | 28 | 38 | - | - | 956 |
| 49,3 | 75,2 | 106 | 144 | 97 | 114 | 9 | 30 | 957 |
| 45,4 | 80,9 | 43 | 68 | 37 | 50 | 6 | 18 | 958 |
| 48,3 | 67,6 | 73 | 112 | 67 | 85 | 6 | 27 | 959 |
| 53,1 | 67,4 | 283 | 413 | 259 | 308 | 24 | 105 | 960 |
| 44,9 | 50,0 | 27 894 | 55 837 | 23 186 | 28 945 | 4 708 | 26 892 | 961 |
| 42,5 | 67,0 | 1 112 | 1 631 | 1 034 | 1 311 | 78 | 320 | 962 |
| 45,1 | 29,9 | 1 063 | 3 083 | 729 | 906 | 334 | 2 177 | 963 |
| 45,3 | 56,8 | 870 | 1 495 | 755 | 922 | 115 | 573 | 964 |
| 45,2 | 66,9 | 882 | 1 357 | 813 | 976 | 69 | 381 | 965 |
| 43,9 | 77,4 | 1 326 | 1 790 | 1 258 | 1 527 | 68 | 263 | 966 |
| 47,7 | 72,7 | 998 | 1 412 | 927 | 1 155 | 71 | 257 | 967 |
| 44,1 | 56,0 | 1 299 | 2 300 | 1 144 | 1 384 | 155 | 916 | 968 |
| 43,5 | 50,9 | 967 | 1 804 | 828 | 1 002 | 139 | 802 | 969 |
| 45,7 | 71,0 | 198 | 324 | 185 | 231 | 13 | 93 | 970 |
| 47,3 | 82,4 | 134 | 172 | 131 | 151 | 3 | 21 | 971 |
| 45,4 | 33,4 | 4 537 | 12 976 | 2 981 | 3 875 | 1 556 | 9 101 | 972 |
| 45,3 | 33,2 | 4 408 | 12 751 | 2 870 | 3 743 | 1 538 | 9 008 | 973 |
| 47,5 | 47,7 | 129 | 225 | 111 | 132 | 18 | 93 | 974 |
| 45,3 | 38,4 | 1 721 | 4 502 | 1 239 | 1 525 | 482 | 2 977 | 975 |
| 45,2 | 37,3 | 1 620 | 4 364 | 1 141 | 1 400 | 479 | 2 964 | 976 |
| 46,5 | 73,3 | 101 | 138 | 98 | 125 | 3 | 13 | 977 |

2. Gebäude mit Wohnraum

| Lfd. Nr. | Kreisfreie Stadt Landkreis Gemeinschaftsfreie Gemeinde Erfüllende Gemeinde zusammen erfüllende Gemeinde beauftragende Gemeinde Verwaltungsgemeinschaft zusammen Mitgliedsgemeinde | Gebäude mit Wohnraum | | | | |
|-------------|---|----------------------|----------------|------------------------------|------------------|------------------------------------|
| | | Gebäude | Wohnungen | | | Wohn- fläche je Woh- nung |
| | | | ins- gesamt | darunter | | |
| | | | | vom Eigentümer bewohnt | leer- stehend | |
| Anzahl | | | | | m ² | |
| | Noch: Greiz | | | | | |
| | <i>Erfüllende Gemeinden</i> | | | | | |
| 978 | Zeulenroda-Triebes, Stadt | 4 359 | 9 705 | 3 783 | 1 039 | 76,4 |
| 979 | Zeulenroda-Triebes, Stadt | 3 973 | 9 078 | 3 386 | 994 | 75,7 |
| 980 | Langenwolschendorf | 272 | 468 | 291 | 33 | 83,6 |
| 981 | Weißendorf | 114 | 159 | 106 | 12 | 95,4 |
| 982 | Berga/Elster, Stadt | 2 720 | 4 629 | 2 525 | 345 | 85,6 |
| 983 | Berga/Elster, Stadt | 1 054 | 1 991 | 921 | 185 | 82,3 |
| 984 | Mohlsdorf | 828 | 1 385 | 828 | 68 | 86,7 |
| 985 | Teichwolframsdorf | 838 | 1 253 | 776 | 92 | 89,7 |
| | <i>Verwaltungsgemeinschaften</i> | | | | | |
| 986 | Ländereck | 1 434 | 2 315 | 1 348 | 183 | 90,1 |
| 987 | Braunichswalde | 205 | 292 | 205 | 21 | 96,5 |
| 988 | Endschütz | 130 | 157 | 127 | 3 | 102,1 |
| 989 | Gauern | 52 | 64 | 55 | 3 | 103,5 |
| 990 | Hilbersdorf | 76 | 100 | 85 | 3 | 97,4 |
| 991 | Kauern | 122 | 203 | 109 | 13 | 89,6 |
| 992 | Linda b. Weida | 153 | 197 | 147 | 6 | 100,2 |
| 993 | Paitzdorf | 129 | 172 | 120 | 9 | 107,0 |
| 994 | Rückersdorf | 247 | 377 | 244 | 39 | 90,9 |
| 995 | Seelingstädt | 320 | 753 | 256 | 86 | 76,3 |
| 996 | Leubatal | 1 331 | 2 101 | 1 299 | 160 | 89,3 |
| 997 | Hain | 22 | 34 | 13 | 3 | 93,4 |
| 998 | Hohenleuben, Stadt | 461 | 807 | 456 | 78 | 82,3 |
| 999 | Hohenölsen | 216 | 291 | 208 | 24 | 94,7 |
| 1000 | Kühdorf | 24 | 31 | 25 | - | 110,4 |
| 1001 | Lunzig | 66 | 94 | 65 | 9 | 89,5 |
| 1002 | Neugersdorf | 57 | 76 | 52 | 3 | 92,0 |
| 1003 | Schömberg | 29 | 53 | 31 | - | 97,8 |
| 1004 | Steinsdorf | 220 | 337 | 204 | 22 | 91,3 |
| 1005 | Teichwitz | 25 | 54 | 22 | 3 | 96,7 |

am 9.5.2011 nach Gemeinden

| | | Darunter Wohngebäude | | | | | | Lfd. Nr. |
|----------------------------------|---------------------------|----------------------|----------------|--------------------------|----------------|-----------------------------|----------------|-------------|
| Wohn- fläche pro Person | Eigen- tümer- quote | Gebäude | Woh- nungen | davon | | | | |
| | | | | mit 1 und 2 Wohnungen | | mit 3 und mehr Wohnungen | | |
| | | | | Gebäude | Woh- nungen | Gebäude | Woh- nungen | |
| m² | Prozent | Anzahl | | | | | | |
| 44,7 | 43,8 | 4 112 | 9 206 | 3 331 | 4 283 | 781 | 4 923 | 978 |
| 44,6 | 42,0 | 3 741 | 8 612 | 2 991 | 3 825 | 750 | 4 787 | 979 |
| 44,7 | 66,9 | 263 | 444 | 238 | 323 | 25 | 121 | 980 |
| 50,2 | 72,1 | 108 | 150 | 102 | 135 | 6 | 15 | 981 |
| 45,1 | 59,1 | 2 607 | 4 450 | 2 300 | 2 883 | 307 | 1 567 | 982 |
| 45,9 | 51,3 | 1 007 | 1 917 | 838 | 1 017 | 169 | 900 | 983 |
| 43,6 | 62,9 | 799 | 1 335 | 720 | 952 | 79 | 383 | 984 |
| 45,7 | 67,0 | 801 | 1 198 | 742 | 914 | 59 | 284 | 985 |
| 43,3 | 63,4 | 1 382 | 2 245 | 1 273 | 1 559 | 109 | 686 | 986 |
| 46,7 | 76,5 | 192 | 273 | 183 | 229 | 9 | 44 | 987 |
| 46,7 | 82,5 | 127 | 151 | 127 | 151 | - | - | 988 |
| 51,7 | 90,2 | 52 | 64 | 49 | 55 | 3 | 9 | 989 |
| 43,7 | 87,6 | 76 | 100 | 76 | 97 | - | 3 | 990 |
| 43,5 | 57,4 | 116 | 197 | 101 | 126 | 15 | 71 | 991 |
| 43,0 | 77,0 | 147 | 188 | 147 | 188 | - | - | 992 |
| 47,2 | 73,6 | 126 | 169 | 122 | 149 | 4 | 20 | 993 |
| 43,6 | 72,2 | 238 | 365 | 219 | 261 | 19 | 104 | 994 |
| 39,1 | 38,6 | 308 | 738 | 249 | 303 | 59 | 435 | 995 |
| 43,1 | 67,2 | 1 275 | 2 018 | 1 157 | 1 435 | 118 | 583 | 996 |
| 42,3 | 46,4 | 22 | 34 | 22 | 28 | - | 6 | 997 |
| 39,2 | 62,6 | 441 | 781 | 387 | 494 | 54 | 287 | 998 |
| 44,8 | 78,8 | 210 | 282 | 201 | 248 | 9 | 34 | 999 |
| 47,5 | 80,6 | 21 | 28 | 21 | 28 | - | - | 1000 |
| 50,7 | 76,5 | 63 | 91 | 57 | 69 | 6 | 22 | 1001 |
| 42,4 | 71,2 | 54 | 67 | 54 | 67 | - | - | 1002 |
| 42,5 | 58,5 | 29 | 53 | 22 | 25 | 7 | 28 | 1003 |
| 46,3 | 65,4 | 208 | 319 | 188 | 238 | 20 | 81 | 1004 |
| 48,4 | 43,1 | 25 | 54 | 18 | 21 | 7 | 33 | 1005 |

2. Gebäude mit Wohnraum

| Lfd. Nr. | Kreisfreie Stadt Landkreis Gemeinschaftsfreie Gemeinde Erfüllende Gemeinde zusammen erfüllende Gemeinde beauftragende Gemeinde Verwaltungsgemeinschaft zusammen Mitgliedsgemeinde | Gebäude mit Wohnraum | | | | |
|----------|---|----------------------|----------------|------------------------------|------------------|--|
| | | Gebäude | Wohnungen | | | Wohn- fläche je Wohn- ung m² |
| | | | ins- gesamt | darunter | | |
| | | | | vom Eigentümer bewohnt | leer- stehend | |
| Anzahl | | | | | m² | |
| | Noch: Greiz, <i>VG Leubatal</i> | | | | | |
| 1006 | Wildetaube | 211 | 324 | 223 | 18 | 94,2 |
| 1007 | Münchenbernsdorf | 1 869 | 3 131 | 1 799 | 192 | 90,6 |
| 1008 | Bocka | 155 | 224 | 157 | 12 | 106,0 |
| 1009 | Hundhaupten | 107 | 162 | 118 | 6 | 103,3 |
| 1010 | Lederhose | 102 | 139 | 103 | 12 | 96,2 |
| 1011 | Lindenkreuz | 164 | 216 | 156 | 10 | 104,0 |
| 1012 | Münchenbernsdorf, Stadt | 821 | 1 632 | 748 | 119 | 80,5 |
| 1013 | Saara | 241 | 311 | 226 | 18 | 106,6 |
| 1014 | Schwarzbach | 85 | 109 | 85 | 6 | 102,3 |
| 1015 | Zedlitz | 194 | 338 | 206 | 9 | 93,4 |
| 1016 | Am Brahmatal | 1 594 | 2 315 | 1 546 | 115 | 95,3 |
| 1017 | Bethenhausen | 73 | 111 | 90 | - | 95,7 |
| 1018 | Brahmenau | 341 | 464 | 332 | 12 | 98,2 |
| 1019 | Großenstein | 411 | 608 | 388 | 42 | 94,3 |
| 1020 | Hirschfeld | 36 | 62 | 31 | - | 90,2 |
| 1021 | Korbußen | 159 | 233 | 143 | 19 | 94,3 |
| 1022 | Pölzig | 399 | 609 | 371 | 39 | 91,2 |
| 1023 | Reichstädt | 133 | 165 | 146 | - | 107,5 |
| 1024 | Schwaara | 42 | 63 | 45 | 3 | 99,9 |
| 1025 | Auma-Weidatal | 1 426 | 2 237 | 1 331 | 131 | 88,7 |
| 1026 | Auma, Stadt | 933 | 1 572 | 855 | 87 | 83,8 |
| 1027 | Braunsdorf | 95 | 123 | 92 | 3 | 98,3 |
| 1028 | Göhren-Döhlen | 37 | 49 | 31 | 6 | 117,9 |
| 1029 | Merkendorf | 90 | 141 | 88 | 13 | 94,5 |
| 1030 | Silberfeld | 42 | 52 | 36 | 3 | 100,5 |
| 1031 | Staitz | 92 | 112 | 89 | 7 | 105,8 |
| 1032 | Wiebelsdorf | 77 | 112 | 83 | 6 | 101,0 |
| 1033 | Zadelsdorf | 60 | 76 | 57 | 6 | 95,2 |

am 9.5.2011 nach Gemeinden

| | | Darunter Wohngebäude | | | | | | Lfd. Nr. |
|----------------------------------|---------------------------|----------------------|----------------|--------------------------|----------------|-----------------------------|----------------|-------------|
| Wohn- fläche pro Person | Eigen- tümer- quote | Gebäude | Woh- nungen | davon | | | | |
| | | | | mit 1 und 2 Wohnungen | | mit 3 und mehr Wohnungen | | |
| | | | | Gebäude | Woh- nungen | Gebäude | Woh- nungen | |
| m² | Prozent | Anzahl | | | | | | |
| 45,4 | 72,9 | 202 | 309 | 187 | 217 | 15 | 92 | 1006 |
| 46,2 | 61,5 | 1 803 | 3 020 | 1 568 | 1 932 | 235 | 1 088 | 1007 |
| 51,0 | 74,1 | 152 | 218 | 141 | 174 | 11 | 44 | 1008 |
| 47,7 | 75,6 | 98 | 147 | 89 | 111 | 9 | 36 | 1009 |
| 49,5 | 81,1 | 99 | 133 | 93 | 108 | 6 | 25 | 1010 |
| 48,1 | 76,8 | 161 | 210 | 154 | 191 | 7 | 19 | 1011 |
| 43,1 | 49,7 | 785 | 1 572 | 626 | 784 | 159 | 788 | 1012 |
| 52,8 | 77,1 | 232 | 302 | 226 | 269 | 6 | 33 | 1013 |
| 49,5 | 85,0 | 85 | 109 | 79 | 97 | 6 | 12 | 1014 |
| 46,0 | 62,6 | 191 | 329 | 160 | 198 | 31 | 131 | 1015 |
| 45,0 | 70,4 | 1 545 | 2 234 | 1 442 | 1 729 | 103 | 505 | 1016 |
| 41,3 | 81,1 | 73 | 108 | 70 | 82 | 3 | 26 | 1017 |
| 46,2 | 73,5 | 331 | 454 | 309 | 358 | 22 | 96 | 1018 |
| 44,2 | 68,9 | 396 | 577 | 366 | 447 | 30 | 130 | 1019 |
| 42,4 | 50,0 | 33 | 55 | 30 | 30 | 3 | 25 | 1020 |
| 47,2 | 66,8 | 150 | 221 | 147 | 192 | 3 | 29 | 1021 |
| 45,0 | 65,1 | 387 | 591 | 348 | 414 | 39 | 177 | 1022 |
| 47,3 | 88,5 | 133 | 165 | 133 | 158 | - | 7 | 1023 |
| 40,9 | 75,0 | 42 | 63 | 39 | 48 | 3 | 15 | 1024 |
| 45,0 | 63,8 | 1 362 | 2 118 | 1 235 | 1 543 | 127 | 575 | 1025 |
| 44,3 | 57,9 | 888 | 1 478 | 779 | 967 | 109 | 511 | 1026 |
| 50,2 | 78,6 | 92 | 120 | 92 | 116 | - | 4 | 1027 |
| 45,9 | 72,1 | 34 | 43 | 34 | 43 | - | - | 1028 |
| 44,7 | 70,4 | 84 | 135 | 78 | 117 | 6 | 18 | 1029 |
| 51,8 | 80,0 | 39 | 49 | 36 | 43 | 3 | 6 | 1030 |
| 43,9 | 84,8 | 92 | 112 | 89 | 102 | 3 | 10 | 1031 |
| 46,0 | 78,3 | 77 | 109 | 71 | 86 | 6 | 23 | 1032 |
| 46,1 | 81,4 | 56 | 72 | 56 | 69 | - | 3 | 1033 |

2. Gebäude mit Wohnraum

| Lfd. Nr. | Kreisfreie Stadt Landkreis Gemeinschaftsfreie Gemeinde Erfüllende Gemeinde zusammen erfüllende Gemeinde beauftragende Gemeinde Verwaltungsgemeinschaft zusammen Mitgliedsgemeinde | Gebäude mit Wohnraum | | | | |
|-------------|---|----------------------|---------------|------------------------|----------------|-----------------------|
| | | Gebäude | Wohnungen | | | Wohnfläche je Wohnung |
| | | | insgesamt | darunter | | |
| | | | | vom Eigentümer bewohnt | leerstehend | |
| Anzahl | | | | | m ² | |
| 1034 | Altenburger Land | 23 630 | 57 121 | 19 481 | 6 944 | 75,1 |
| 1035 | Altenburg, Stadt | 5 578 | 22 971 | 3 546 | 3 552 | 67,2 |
| 1036 | Lucka, Stadt | 845 | 2 621 | 601 | 480 | 69,0 |
| 1037 | Meuselwitz, Stadt | 2 939 | 6 361 | 2 358 | 656 | 73,3 |
| 1038 | Nobitz | 1 136 | 1 747 | 1 022 | 136 | 87,8 |
| 1039 | Schmölln, Stadt | 2 877 | 6 685 | 2 566 | 608 | 74,2 |
| 1040 | Saara | 949 | 1 455 | 878 | 125 | 90,9 |
| | <i>Erfüllende Gemeinden</i> | | | | | |
| 1041 | Gößnitz, Stadt | 1 576 | 3 138 | 1 303 | 408 | 78,0 |
| 1042 | Gößnitz, Stadt | 989 | 2 258 | 778 | 334 | 74,0 |
| 1043 | Heyersdorf | 53 | 66 | 41 | 3 | 101,6 |
| 1044 | Ponitz | 534 | 814 | 484 | 71 | 87,1 |
| | <i>Verwaltungsgemeinschaften</i> | | | | | |
| 1045 | Altenburger Land | 1 919 | 2 736 | 1 798 | 244 | 93,3 |
| 1046 | Altkirchen | 356 | 549 | 336 | 56 | 88,7 |
| 1047 | Dobitschen | 192 | 282 | 163 | 48 | 94,2 |
| 1048 | Drogen | 47 | 65 | 39 | 6 | 106,1 |
| 1049 | Göhren | 179 | 235 | 148 | 24 | 100,0 |
| 1050 | Göllnitz | 121 | 153 | 110 | 3 | 103,4 |
| 1051 | Großröda | 62 | 117 | 71 | 16 | 81,3 |
| 1052 | Lumpzig | 208 | 273 | 201 | 18 | 96,5 |
| 1053 | Mehna | 113 | 150 | 104 | 6 | 96,4 |
| 1054 | Starkenberg | 641 | 912 | 626 | 67 | 91,5 |
| 1055 | Pleißenaue | 1 678 | 2 831 | 1 606 | 193 | 85,5 |
| 1056 | Fockendorf | 276 | 445 | 261 | 27 | 87,0 |
| 1057 | Gerstenberg | 154 | 287 | 162 | 28 | 79,4 |
| 1058 | Haselbach | 230 | 469 | 192 | 47 | 72,5 |
| 1059 | Treben | 385 | 588 | 363 | 46 | 89,0 |
| 1060 | Windischleuba | 633 | 1 042 | 628 | 45 | 90,4 |

am 9.5.2011 nach Gemeinden

| | | Darunter Wohngebäude | | | | | | Lfd. Nr. |
|-----------------------|-----------------|----------------------|---------------|-----------------------|---------------|--------------------------|---------------|-------------|
| Wohnfläche pro Person | Eigentümerquote | Gebäude | Wohnungen | davon | | | | |
| | | | | mit 1 und 2 Wohnungen | | mit 3 und mehr Wohnungen | | |
| | | | | Gebäude | Wohnungen | Gebäude | Wohnungen | |
| m² | Prozent | Anzahl | | | | | | |
| 44,3 | 38,9 | 22 703 | 55 143 | 17 277 | 20 626 | 5 426 | 34 517 | 1034 |
| 45,3 | 18,3 | 5 298 | 22 166 | 2 711 | 3 204 | 2 587 | 18 962 | 1035 |
| 44,1 | 28,1 | 800 | 2 531 | 564 | 645 | 236 | 1 886 | 1036 |
| 42,5 | 41,4 | 2 858 | 6 221 | 2 186 | 2 646 | 672 | 3 575 | 1037 |
| 44,1 | 63,6 | 1 085 | 1 657 | 985 | 1 185 | 100 | 472 | 1038 |
| 42,4 | 42,3 | 2 756 | 6 431 | 2 099 | 2 496 | 657 | 3 935 | 1039 |
| 46,3 | 66,2 | 922 | 1 411 | 851 | 1 035 | 71 | 376 | 1040 |
| 44,8 | 47,9 | 1 484 | 2 946 | 1 188 | 1 467 | 296 | 1 479 | 1041 |
| 44,9 | 40,5 | 916 | 2 094 | 677 | 841 | 239 | 1 253 | 1042 |
| 48,6 | 68,3 | 50 | 63 | 47 | 56 | 3 | 7 | 1043 |
| 44,3 | 65,4 | 518 | 789 | 464 | 570 | 54 | 219 | 1044 |
| 47,0 | 72,5 | 1 850 | 2 625 | 1 715 | 1 994 | 135 | 631 | 1045 |
| 45,4 | 68,2 | 338 | 528 | 300 | 348 | 38 | 180 | 1046 |
| 54,7 | 71,5 | 186 | 270 | 171 | 196 | 15 | 74 | 1047 |
| 48,2 | 66,1 | 47 | 62 | 47 | 55 | - | 7 | 1048 |
| 54,6 | 70,1 | 170 | 223 | 164 | 196 | 6 | 27 | 1049 |
| 46,1 | 74,8 | 118 | 150 | 112 | 129 | 6 | 21 | 1050 |
| 45,1 | 70,3 | 62 | 114 | 50 | 56 | 12 | 58 | 1051 |
| 47,2 | 78,8 | 199 | 261 | 193 | 227 | 6 | 34 | 1052 |
| 44,0 | 72,2 | 107 | 144 | 101 | 122 | 6 | 22 | 1053 |
| 44,9 | 74,3 | 623 | 873 | 577 | 665 | 46 | 208 | 1054 |
| 43,6 | 61,0 | 1 635 | 2 770 | 1 413 | 1 680 | 222 | 1 090 | 1055 |
| 46,0 | 62,4 | 266 | 432 | 237 | 291 | 29 | 141 | 1056 |
| 44,0 | 62,5 | 154 | 284 | 133 | 160 | 21 | 124 | 1057 |
| 40,9 | 45,5 | 224 | 457 | 171 | 189 | 53 | 268 | 1058 |
| 40,8 | 67,0 | 370 | 570 | 322 | 387 | 48 | 183 | 1059 |
| 45,2 | 63,4 | 621 | 1 027 | 550 | 653 | 71 | 374 | 1060 |

2. Gebäude mit Wohnraum

| Lfd. Nr. | Kreisfreie Stadt Landkreis Gemeinschaftsfreie Gemeinde Erfüllende Gemeinde zusammen erfüllende Gemeinde beauftragende Gemeinde Verwaltungsgemeinschaft zusammen Mitgliedsgemeinde | Gebäude mit Wohnraum | | | | |
|-------------|---|----------------------|----------------|------------------------------|------------------|------------------------------------|
| | | Gebäude | Wohnungen | | | Wohn- fläche je Woh- nung |
| | | | ins- gesamt | darunter | | |
| | | | | vom Eigentümer bewohnt | leer- stehend | |
| Anzahl | | | | | m ² | |
| | Noch: Altenburger Land <i>Verwaltungsgemeinschaften</i> | | | | | |
| 1061 | Rositz | 1 532 | 2 855 | 1 355 | 291 | 80,3 |
| 1062 | Kriebitzsch | 354 | 634 | 332 | 70 | 77,2 |
| 1063 | Lödla | 273 | 347 | 259 | 18 | 98,4 |
| 1064 | Monstab | 152 | 212 | 147 | 12 | 99,1 |
| 1065 | Rositz | 753 | 1 662 | 617 | 191 | 75,3 |
| 1066 | Wieratal | 1 186 | 1 738 | 1 061 | 133 | 91,2 |
| 1067 | Frohnsdorf | 101 | 134 | 90 | 9 | 97,1 |
| 1068 | Göpfersdorf | 75 | 103 | 72 | 6 | 101,4 |
| 1069 | Jückelberg | 92 | 145 | 99 | 12 | 89,7 |
| 1070 | Langenleuba-Niederhain | 621 | 925 | 543 | 60 | 88,8 |
| 1071 | Ziegelheim | 297 | 431 | 257 | 46 | 92,7 |
| 1072 | Oberes Sprottental | 1 415 | 1 983 | 1 387 | 118 | 94,1 |
| 1073 | Heukewalde | 66 | 100 | 71 | 6 | 96,4 |
| 1074 | Jonaswalde | 121 | 149 | 109 | 12 | 104,1 |
| 1075 | Löbichau | 308 | 470 | 328 | 20 | 91,7 |
| 1076 | Nöbdenitz | 329 | 480 | 329 | 35 | 87,2 |
| 1077 | Posterstein | 160 | 210 | 160 | 10 | 103,0 |
| 1078 | Thonhausen | 209 | 283 | 178 | 26 | 93,6 |
| 1079 | Vollmershain | 108 | 144 | 104 | 3 | 100,9 |
| 1080 | Wildenbörten | 114 | 147 | 108 | 6 | 94,4 |

am 9.5.2011 nach Gemeinden

| | | Darunter Wohngebäude | | | | | | Lfd. Nr. |
|----------------------------------|---------------------------|----------------------|----------------|--------------------------|----------------|-----------------------------|----------------|-------------|
| Wohn- fläche pro Person | Eigen- tümer- quote | Gebäude | Woh- nungen | davon | | | | |
| | | | | mit 1 und 2 Wohnungen | | mit 3 und mehr Wohnungen | | |
| | | | | Gebäude | Woh- nungen | Gebäude | Woh- nungen | |
| m ² | Prozent | Anzahl | | | | | | |
| 43,3 | 53,0 | 1 496 | 2 785 | 1 233 | 1 493 | 263 | 1 292 | 1061 |
| 43,7 | 58,9 | 348 | 619 | 295 | 372 | 53 | 247 | 1062 |
| 48,3 | 80,2 | 267 | 341 | 252 | 283 | 15 | 58 | 1063 |
| 45,3 | 73,5 | 146 | 203 | 140 | 168 | 6 | 35 | 1064 |
| 41,6 | 41,9 | 735 | 1 622 | 546 | 670 | 189 | 952 | 1065 |
| 43,8 | 66,5 | 1 150 | 1 684 | 1 054 | 1 255 | 96 | 429 | 1066 |
| 44,6 | 72,0 | 98 | 131 | 95 | 117 | 3 | 14 | 1067 |
| 42,6 | 74,2 | 72 | 100 | 69 | 85 | 3 | 15 | 1068 |
| 42,0 | 74,4 | 89 | 142 | 77 | 95 | 12 | 47 | 1069 |
| 42,9 | 63,4 | 606 | 898 | 546 | 634 | 60 | 264 | 1070 |
| 46,5 | 66,8 | 285 | 413 | 267 | 324 | 18 | 89 | 1071 |
| 44,7 | 74,7 | 1 369 | 1 916 | 1 278 | 1 526 | 91 | 390 | 1072 |
| 44,2 | 75,5 | 66 | 94 | 63 | 78 | 3 | 16 | 1073 |
| 48,3 | 79,6 | 115 | 143 | 112 | 133 | 3 | 10 | 1074 |
| 41,4 | 73,4 | 299 | 461 | 274 | 336 | 25 | 125 | 1075 |
| 44,6 | 73,9 | 316 | 461 | 293 | 343 | 23 | 118 | 1076 |
| 48,4 | 80,0 | 157 | 201 | 145 | 167 | 12 | 34 | 1077 |
| 46,4 | 69,3 | 200 | 271 | 187 | 226 | 13 | 45 | 1078 |
| 44,1 | 75,4 | 105 | 141 | 96 | 117 | 9 | 24 | 1079 |
| 45,2 | 78,3 | 111 | 144 | 108 | 126 | 3 | 18 | 1080 |

Verzeichnis der Gemeinden

| Gemeinde | Kreis | Lfd. Nr. | Seite |
|-------------------------------------|------------------------|----------|-------|
| A | | | |
| Abtsbessingen | Kyffhäuserkreis | 275 | 30 |
| Ahlstädt | Hildburghausen | 544 | 50 |
| Albersdorf | Saale-Holzland-Kreis | 799 | 68 |
| Alkerleben | Ilm-Kreis | 617 | 56 |
| Allendorf | Saalfeld-Rudolstadt | 761 | 66 |
| Alperstedt | Sömmerda | 512 | 48 |
| Altenberga | Saale-Holzland-Kreis | 839 | 72 |
| Altenbeuthen | Saalfeld-Rudolstadt | 746 | 64 |
| Altenburg, Stadt | Altenburger Land | 1035 | 86 |
| Altenfeld | Ilm-Kreis | 592 | 54 |
| Altengottern | Unstrut-Hainich-Kreis | 245 | 28 |
| Altersbach | Schmalkalden-Meiningen | 356 | 36 |
| Altkirchen | Altenburger Land | 1046 | 86 |
| Am Ohmberg | Eichsfeld | 42 | 14 |
| Andenhausen | Wartburgkreis | 197 | 24 |
| Andisleben | Sömmerda | 479 | 46 |
| Angelroda | Ilm-Kreis | 586 | 54 |
| Anrode | Unstrut-Hainich-Kreis | 222 | 26 |
| Apolda, Stadt | Weimarer Land | 627 | 56 |
| Arenshausen | Eichsfeld | 50 | 14 |
| Arnsgeroeth | Saalfeld-Rudolstadt | 743 | 64 |
| Arnstadt, Stadt | Ilm-Kreis | 582 | 52 |
| Artern/Unstrut, Stadt | Kyffhäuserkreis | 268 | 30 |
| Asbach-Sickenberg | Eichsfeld | 74 | 16 |
| Aschenhausen | Schmalkalden-Meiningen | 364 | 38 |
| Aspach | Gotha | 422 | 42 |
| Auengrund | Hildburghausen | 541 | 50 |
| Auerstedt | Weimarer Land | 633 | 56 |
| Auma, Stadt | Greiz | 1026 | 84 |
| B | | | |
| Bachfeld | Sonneberg | 720 | 62 |
| Bad Berka, Stadt | Weimarer Land | 628 | 56 |
| Bad Blankenburg, Stadt | Saalfeld-Rudolstadt | 730 | 64 |
| Bad Colberg-Heldburg, Stadt | Hildburghausen | 567 | 52 |
| Bad Frankenhausen/Kyffhäuser, Stadt | Kyffhäuserkreis | 269 | 30 |
| Bad Klosterlausnitz | Saale-Holzland-Kreis | 798 | 68 |
| Bad Köstritz, Stadt | Greiz | 969 | 80 |
| Bad Langensalza, Stadt | Unstrut-Hainich-Kreis | 214 | 26 |

Verzeichnis der Gemeinden

| Gemeinde | Kreis | Lfd. Nr. | Seite |
|--|------------------------|----------|-------|
| Bad Liebenstein, Stadt | Wartburgkreis | 139 | 20 |
| Bad Lobenstein, Stadt | Saale-Orla-Kreis | 881 | 74 |
| Bad Salzungen, Stadt | Wartburgkreis | 153 | 22 |
| Bad Sulza, Stadt | Weimarer Land | 632 | 56 |
| Bad Tennstedt, Stadt | Unstrut-Hainich-Kreis | 227 | 28 |
| Badra | Kyffhäuserkreis | 304 | 32 |
| Ballhausen | Unstrut-Hainich-Kreis | 228 | 28 |
| Ballstädt | Gotha | 433 | 42 |
| Ballstedt | Weimarer Land | 646 | 58 |
| Barchfeld | Wartburgkreis | 171 | 24 |
| Bauerbach | Schmalkalden-Meiningen | 375 | 38 |
| Bechstедt | Saalfeld-Rudolstadt | 762 | 66 |
| Bechstедtstraß | Weimarer Land | 700 | 62 |
| Beichlingen | Sömmerda | 494 | 46 |
| Beinerstadt | Hildburghausen | 545 | 50 |
| Bellstedt | Kyffhäuserkreis | 276 | 30 |
| Belrieth | Schmalkalden-Meiningen | 376 | 38 |
| Bendeleben | Kyffhäuserkreis | 305 | 32 |
| Benshausen | Schmalkalden-Meiningen | 325 | 34 |
| Berga/Elster, Stadt | Greiz | 983 | 82 |
| Berka v. d. Hainich | Wartburgkreis | 188 | 24 |
| Berka/Werra, Stadt | Wartburgkreis | 174 | 24 |
| Berlingerode | Eichsfeld | 11 | 12 |
| Berlstedt | Weimarer Land | 647 | 58 |
| Bermbach | Schmalkalden-Meiningen | 357 | 36 |
| Bernterode (bei Heilbad Heiligenstadt) | Eichsfeld | 94 | 18 |
| Bethenhausen | Greiz | 1017 | 84 |
| Bibra | Saale-Holzland-Kreis | 840 | 72 |
| Bienstädt | Gotha | 446 | 42 |
| Bilzingsleben | Sömmerda | 484 | 46 |
| Birkenfelde | Eichsfeld | 75 | 16 |
| Birkenhügel | Saale-Orla-Kreis | 929 | 78 |
| Birx | Schmalkalden-Meiningen | 365 | 38 |
| Bischofrod | Hildburghausen | 546 | 50 |
| Bischofroda | Wartburgkreis | 189 | 24 |
| Blankenberg | Saale-Orla-Kreis | 930 | 78 |
| Blankenburg | Unstrut-Hainich-Kreis | 229 | 28 |
| Blankenhain, Stadt | Weimarer Land | 629 | 56 |
| Blankenstein | Saale-Orla-Kreis | 931 | 78 |
| Bleicherode, Stadt | Nordhausen | 112 | 18 |

Verzeichnis der Gemeinden

| Gemeinde | Kreis | Lfd. Nr. | Seite |
|---------------------------|------------------------|----------|-------|
| Bobeck | Saale-Holzland-Kreis | 800 | 68 |
| Bocka | Greiz | 1008 | 84 |
| Bockelnhagen | Eichsfeld | 34 | 14 |
| Bockstadt | Hildburghausen | 539 | 50 |
| Bodelwitz | Saale-Orla-Kreis | 915 | 76 |
| Bodenrode-Westhausen | Eichsfeld | 65 | 16 |
| Böhlen | Ilm-Kreis | 593 | 54 |
| Bollberg | Saale-Holzland-Kreis | 781 | 68 |
| Bornhagen | Eichsfeld | 51 | 14 |
| Borxleben | Kyffhäuserkreis | 314 | 34 |
| Bösleben-Wüllersleben | Ilm-Kreis | 618 | 56 |
| Bothenheilingen | Unstrut-Hainich-Kreis | 259 | 30 |
| Brahmenau | Greiz | 1018 | 84 |
| Braunichswalde | Greiz | 987 | 82 |
| Braunsdorf | Greiz | 1027 | 84 |
| Brehme | Eichsfeld | 12 | 12 |
| Breitenworbis | Eichsfeld | 44 | 14 |
| Breitungen/Werra | Schmalkalden-Meiningen | 344 | 36 |
| Bremsnitz | Saale-Holzland-Kreis | 816 | 70 |
| Bretleben | Kyffhäuserkreis | 286 | 32 |
| Brotterode, Kurort, Stadt | Schmalkalden-Meiningen | 326 | 34 |
| Bruchstedt | Unstrut-Hainich-Kreis | 230 | 28 |
| Brüheim | Gotha | 434 | 42 |
| Brünn/Thür. | Hildburghausen | 542 | 50 |
| Brunnhartshausen | Wartburgkreis | 179 | 24 |
| Bucha | Saale-Holzland-Kreis | 841 | 72 |
| Bucha | Saale-Orla-Kreis | 898 | 76 |
| Büchel | Sömmerda | 485 | 46 |
| Buchfart | Weimarer Land | 682 | 60 |
| Buchholz | Nordhausen | 132 | 20 |
| Buflieben | Gotha | 435 | 42 |
| Buhla | Eichsfeld | 45 | 14 |
| Bürgel, Stadt | Saale-Holzland-Kreis | 786 | 68 |
| Burgk | Saale-Orla-Kreis | 896 | 76 |
| Burgwalde | Eichsfeld | 52 | 14 |
| Buttelstedt, Stadt | Weimarer Land | 655 | 58 |
| Buttlar | Wartburgkreis | 164 | 22 |
| Buttstädt, Stadt | Sömmerda | 468 | 44 |
| Büttstedt | Eichsfeld | 88 | 16 |

Verzeichnis der Gemeinden

| Gemeinde | Kreis | Lfd. Nr. | Seite |
|-------------------------|------------------------|----------|-------|
| C | | | |
| Caaschwitz | Greiz | 970 | 80 |
| Christes | Schmalkalden-Meiningen | 349 | 36 |
| Chursdorf | Saale-Orla-Kreis | 899 | 76 |
| Clingen, Stadt | Kyffhäuserkreis | 295 | 32 |
| Crawinkel | Gotha | 408 | 40 |
| Creuzburg, Stadt | Wartburgkreis | 210 | 26 |
| Crimla | Greiz | 977 | 80 |
| Crispendorf | Saale-Orla-Kreis | 948 | 78 |
| Crossen an der Elster | Saale-Holzland-Kreis | 809 | 70 |
| Cursdorf | Saalfeld-Rudolstadt | 750 | 64 |
| D | | | |
| Daasdorf a. Berge | Weimarer Land | 701 | 62 |
| Dachwig | Gotha | 456 | 44 |
| Dankmarshausen | Wartburgkreis | 175 | 24 |
| Deesbach | Saalfeld-Rudolstadt | 751 | 66 |
| Dermbach | Wartburgkreis | 180 | 24 |
| Deuna | Eichsfeld | 27 | 12 |
| Diedorf/Rhön | Wartburgkreis | 198 | 24 |
| Dieterode | Eichsfeld | 95 | 18 |
| Dietzenrode/Vatterode | Eichsfeld | 76 | 16 |
| Dillstädt | Schmalkalden-Meiningen | 350 | 36 |
| Dingelstädt, Stadt | Eichsfeld | 20 | 12 |
| Dingsleben | Hildburghausen | 547 | 50 |
| Dippach | Wartburgkreis | 176 | 24 |
| Dittersdorf | Saale-Orla-Kreis | 900 | 76 |
| Dobitschen | Altenburger Land | 1047 | 86 |
| Döbritschen | Weimarer Land | 683 | 60 |
| Döbritz | Saale-Orla-Kreis | 916 | 76 |
| Döllstädt | Gotha | 457 | 44 |
| Donndorf | Kyffhäuserkreis | 284 | 32 |
| Dornburg-Camburg, Stadt | Saale-Holzland-Kreis | 866 | 72 |
| Dorndorf | Wartburgkreis | 140 | 20 |
| Dornheim | Ilm-Kreis | 619 | 56 |
| Döschnitz | Saalfeld-Rudolstadt | 763 | 66 |
| Dreba | Saale-Orla-Kreis | 901 | 76 |
| Drei Gleichen | Gotha | 404 | 40 |
| Dreitzsch | Saale-Orla-Kreis | 937 | 78 |
| Dröbischau | Saalfeld-Rudolstadt | 764 | 66 |

Verzeichnis der Gemeinden

| Gemeinde | Kreis | Lfd. Nr. | Seite |
|-----------------------|------------------------|----------|-------|
| Drogen | Altenburger Land | 1048 | 86 |
| Drognitz | Saalfeld-Rudolstadt | 748 | 64 |
| Dünwald | Unstrut-Hainich-Kreis | 215 | 26 |
| E | | | |
| Ebeleben, Stadt | Kyffhäuserkreis | 274 | 30 |
| Ebenheim | Gotha | 423 | 42 |
| Ebenshausen | Wartburgkreis | 190 | 24 |
| Eberstedt | Weimarer Land | 634 | 56 |
| Ecklingerode | Eichsfeld | 13 | 12 |
| Eckstedt | Sömmerda | 520 | 48 |
| Effelder | Eichsfeld | 89 | 16 |
| Effelder-Rauenstein | Sonneberg | 710 | 62 |
| Ehrenberg | Hildburghausen | 548 | 50 |
| Eichenberg | Hildburghausen | 549 | 50 |
| Eichenberg | Saale-Holzland-Kreis | 842 | 72 |
| Eichstruth | Eichsfeld | 77 | 16 |
| Eineborn | Saale-Holzland-Kreis | 817 | 70 |
| Einhausen | Schmalkalden-Meiningen | 377 | 38 |
| Eisenach, Stadt | Stadt Eisenach | 6 | 12 |
| Eisenberg, Stadt | Saale-Holzland-Kreis | 791 | 68 |
| Eisfeld, Stadt | Hildburghausen | 538 | 50 |
| Elgersburg | Ilm-Kreis | 587 | 54 |
| Elleben | Ilm-Kreis | 620 | 56 |
| Ellersleben | Sömmerda | 469 | 44 |
| Ellingshausen | Schmalkalden-Meiningen | 378 | 38 |
| Ellrich, Stadt | Nordhausen | 106 | 18 |
| Elxleben | Sömmerda | 465 | 44 |
| Elxleben | Ilm-Kreis | 621 | 56 |
| Emleben | Gotha | 416 | 40 |
| Empfertshausen | Wartburgkreis | 199 | 24 |
| Emsetal | Gotha | 403 | 40 |
| Endschütz | Greiz | 988 | 82 |
| Erbenhausen | Schmalkalden-Meiningen | 366 | 38 |
| Erfurt, Stadt | Stadt Erfurt | 1 | 12 |
| Eschenbergen | Gotha | 447 | 44 |
| Eßbach | Saale-Orla-Kreis | 949 | 78 |
| Eßleben-Teutleben | Sömmerda | 470 | 44 |
| Ettenhausen a.d. Suhl | Wartburgkreis | 160 | 22 |
| Ettersburg | Weimarer Land | 648 | 58 |

Verzeichnis der Gemeinden

| Gemeinde | Kreis | Lfd. Nr. | Seite |
|----------------------|------------------------|----------|-------|
| Etzelsrode | Nordhausen | 113 | 18 |
| Etzleben | Kyffhäuserkreis | 287 | 32 |
| F | | | |
| Fambach | Schmalkalden-Meiningen | 345 | 36 |
| Ferna | Eichsfeld | 14 | 12 |
| Fischbach/Rhön | Wartburgkreis | 200 | 26 |
| Flarchheim | Unstrut-Hainich-Kreis | 246 | 28 |
| Floh-Seligenthal | Schmalkalden-Meiningen | 327 | 34 |
| Flurstedt | Weimarer Land | 635 | 56 |
| Fockendorf | Altenburger Land | 1056 | 86 |
| Föritz | Sonneberg | 711 | 62 |
| Frankendorf | Weimarer Land | 684 | 60 |
| Frankenhain | Ilm-Kreis | 605 | 54 |
| Frankenheim/Rhön | Schmalkalden-Meiningen | 367 | 38 |
| Frankenroda | Wartburgkreis | 191 | 24 |
| Frauenprießnitz | Saale-Holzland-Kreis | 867 | 72 |
| Frauensee | Wartburgkreis | 157 | 22 |
| Frauenwald | Ilm-Kreis | 613 | 54 |
| Freienbessingen | Kyffhäuserkreis | 277 | 30 |
| Freienhagen | Eichsfeld | 53 | 14 |
| Freienorla | Saale-Holzland-Kreis | 843 | 72 |
| Fretterode | Eichsfeld | 54 | 14 |
| Friedelshausen | Schmalkalden-Meiningen | 386 | 38 |
| Friedersdorf | Ilm-Kreis | 594 | 54 |
| Friedrichroda, Stadt | Gotha | 397 | 40 |
| Friedrichsthal | Nordhausen | 114 | 18 |
| Friedrichswerth | Gotha | 436 | 42 |
| Friemar | Gotha | 448 | 44 |
| Frohnsdorf | Altenburger Land | 1067 | 88 |
| Frömmstedt | Sömmerda | 486 | 46 |
| Fröttstädt | Gotha | 424 | 42 |
| G | | | |
| Gangloffsömmern | Sömmerda | 503 | 48 |
| Gauern | Greiz | 989 | 82 |
| Gebesee, Stadt | Sömmerda | 480 | 46 |
| Gebstedt | Weimarer Land | 636 | 56 |
| Gefell, Stadt | Saale-Orla-Kreis | 885 | 74 |
| Gehlberg | Ilm-Kreis | 606 | 54 |

Verzeichnis der Gemeinden

| Gemeinde | Kreis | Lfd. Nr. | Seite |
|------------------------|----------------------|----------|-------|
| Gehofen | Kyffhäuserkreis | 315 | 34 |
| Gehren, Stadt | Ilm-Kreis | 599 | 54 |
| Geisa, Stadt | Wartburgkreis | 163 | 22 |
| Geisenhain | Saale-Holzland-Kreis | 818 | 70 |
| Geisleden | Eichsfeld | 66 | 16 |
| Geismar | Eichsfeld | 96 | 18 |
| Georgenthal/Thür. Wald | Gotha | 417 | 42 |
| Gera, Stadt | Stadt Gera | 2 | 12 |
| Geraberg | Ilm-Kreis | 588 | 54 |
| Gerbershausen | Eichsfeld | 55 | 14 |
| Gernrode | Eichsfeld | 46 | 14 |
| Geroda | Saale-Orla-Kreis | 938 | 78 |
| Gerstenberg | Altenburger Land | 1057 | 86 |
| Gerstengrund | Wartburgkreis | 165 | 22 |
| Gerstungen | Wartburgkreis | 147 | 22 |
| Gerterode | Eichsfeld | 28 | 12 |
| Gertewitz | Saale-Orla-Kreis | 917 | 76 |
| Geschwenda | Ilm-Kreis | 607 | 54 |
| Gierstädt | Gotha | 458 | 44 |
| Gillersdorf | Ilm-Kreis | 595 | 54 |
| Glasehausen | Eichsfeld | 67 | 16 |
| Gleichamberg | Hildburghausen | 526 | 48 |
| Gneus | Saale-Holzland-Kreis | 819 | 70 |
| Göhren | Altenburger Land | 1049 | 86 |
| Göhren-Döhlen | Greiz | 1028 | 84 |
| Goldbach | Gotha | 437 | 42 |
| Goldisthal | Sonneberg | 723 | 62 |
| Göllingen | Kyffhäuserkreis | 306 | 32 |
| Göllnitz | Altenburger Land | 1050 | 86 |
| Golmsdorf | Saale-Holzland-Kreis | 868 | 74 |
| Gompertshausen | Hildburghausen | 568 | 52 |
| Göpfersdorf | Altenburger Land | 1068 | 88 |
| Görkwitz | Saale-Orla-Kreis | 902 | 76 |
| Görsbach | Nordhausen | 122 | 20 |
| Gorsleben | Kyffhäuserkreis | 288 | 32 |
| Göschitz | Saale-Orla-Kreis | 903 | 76 |
| Gösen | Saale-Holzland-Kreis | 792 | 68 |
| Gossel | Ilm-Kreis | 608 | 54 |
| Gössitz | Saale-Orla-Kreis | 950 | 78 |
| Gößnitz, Stadt | Altenburger Land | 1042 | 86 |

Verzeichnis der Gemeinden

| Gemeinde | Kreis | Lfd. Nr. | Seite |
|------------------------|------------------------|----------|-------|
| Gotha, Stadt | Gotha | 398 | 40 |
| Grabfeld | Schmalkalden-Meiningen | 335 | 34 |
| Gräfenhain | Gotha | 409 | 40 |
| Gräfenroda | Ilm-Kreis | 609 | 54 |
| Gräfenthal, Stadt | Saalfeld-Rudolstadt | 731 | 64 |
| Graitschen b. Bürgel | Saale-Holzland-Kreis | 787 | 68 |
| Greiz, Stadt | Greiz | 973 | 80 |
| Greußen, Stadt | Kyffhäuserkreis | 296 | 32 |
| Griefstedt | Sömmerda | 487 | 46 |
| Grimmelshausen | Hildburghausen | 550 | 50 |
| Grobengereuth | Saale-Orla-Kreis | 918 | 76 |
| Großbartloff | Eichsfeld | 90 | 18 |
| Großbokedra | Saale-Holzland-Kreis | 820 | 70 |
| Großbreitenbach, Stadt | Ilm-Kreis | 596 | 54 |
| Großbrennbach | Sömmerda | 471 | 44 |
| Großenehrich, Stadt | Kyffhäuserkreis | 302 | 32 |
| Großengottern | Unstrut-Hainich-Kreis | 247 | 28 |
| Großensee | Wartburgkreis | 177 | 24 |
| Großenstein | Greiz | 1019 | 84 |
| Großeutersdorf | Saale-Holzland-Kreis | 844 | 72 |
| Großfahner | Gotha | 459 | 44 |
| Großheringen | Weimarer Land | 637 | 56 |
| Großlöbichau | Saale-Holzland-Kreis | 869 | 74 |
| Großlohra | Nordhausen | 125 | 20 |
| Großmölsen | Sömmerda | 513 | 48 |
| Großmonra | Sömmerda | 495 | 46 |
| Großneuhausen | Sömmerda | 496 | 46 |
| Großobringen | Weimarer Land | 656 | 58 |
| Großpürschütz | Saale-Holzland-Kreis | 845 | 72 |
| Großröda | Altenburger Land | 1051 | 86 |
| Großrudestedt | Sömmerda | 514 | 48 |
| Großschwabhausen | Weimarer Land | 685 | 60 |
| Großvargula | Unstrut-Hainich-Kreis | 225 | 26 |
| Grub | Hildburghausen | 551 | 50 |
| Gumperda | Saale-Holzland-Kreis | 846 | 72 |
| Günserode | Kyffhäuserkreis | 307 | 32 |
| Günstedt | Sömmerda | 488 | 46 |
| Günthersleben-Wechmar | Gotha | 413 | 40 |
| Guthmannshausen | Sömmerda | 472 | 46 |

Verzeichnis der Gemeinden

| Gemeinde | Kreis | Lfd. Nr. | Seite |
|------------------------------|------------------------|----------|-------|
| H | | | |
| Hachelbich | Kyffhäuserkreis | 308 | 32 |
| Hain | Greiz | 997 | 82 |
| Haina | Gotha | 438 | 42 |
| Haina | Hildburghausen | 561 | 52 |
| Hainichen | Saale-Holzland-Kreis | 870 | 74 |
| Hainrode/Hainleite | Nordhausen | 126 | 20 |
| Hainspitz | Saale-Holzland-Kreis | 793 | 68 |
| Hallungen | Wartburgkreis | 192 | 24 |
| Hammerstedt | Weimarer Land | 686 | 60 |
| Hardisleben | Sömmerda | 473 | 46 |
| Harra | Saale-Orla-Kreis | 932 | 78 |
| Harth-Pöllnitz | Greiz | 965 | 80 |
| Hartmannsdorf | Saale-Holzland-Kreis | 810 | 70 |
| Hartmannsdorf | Greiz | 971 | 80 |
| Harzungen | Nordhausen | 133 | 20 |
| Haselbach | Altenburger Land | 1058 | 86 |
| Haßleben | Sömmerda | 504 | 48 |
| Hausen | Eichsfeld | 29 | 12 |
| Haussömmern | Unstrut-Hainich-Kreis | 231 | 28 |
| Hauteroda | Kyffhäuserkreis | 289 | 32 |
| Haynrode | Eichsfeld | 47 | 14 |
| Heichelheim | Weimarer Land | 657 | 58 |
| Heideland | Saale-Holzland-Kreis | 811 | 70 |
| Heilbad Heiligenstadt, Stadt | Eichsfeld | 8 | 12 |
| Helbedündorf | Kyffhäuserkreis | 270 | 30 |
| Heldrungen, Stadt | Kyffhäuserkreis | 290 | 32 |
| Hellingen | Hildburghausen | 569 | 52 |
| Helmsdorf | Eichsfeld | 21 | 12 |
| Hemleben | Kyffhäuserkreis | 291 | 32 |
| Henfstädt | Hildburghausen | 552 | 50 |
| Henneberg | Schmalkalden-Meiningen | 338 | 36 |
| Henschleben | Sömmerda | 505 | 48 |
| Herbsleben | Unstrut-Hainich-Kreis | 224 | 26 |
| Heringen/Helme, Stadt | Nordhausen | 121 | 20 |
| Hermisdorf, Stadt | Saale-Holzland-Kreis | 860 | 72 |
| Heroldishausen | Unstrut-Hainich-Kreis | 248 | 28 |
| Herrenhof | Gotha | 418 | 42 |
| Herrmannsacker | Nordhausen | 134 | 20 |
| Herrnschwende | Sömmerda | 489 | 46 |

Verzeichnis der Gemeinden

| Gemeinde | Kreis | Lfd. Nr. | Seite |
|-----------------------|------------------------|----------|-------|
| Herschdorf | Ilm-Kreis | 600 | 54 |
| Hetschburg | Weimarer Land | 687 | 60 |
| Heukewalde | Altenburger Land | 1073 | 88 |
| Heuthen | Eichsfeld | 68 | 16 |
| Heyerode | Unstrut-Hainich-Kreis | 216 | 26 |
| Heyersdorf | Altenburger Land | 1043 | 86 |
| Heygendorf | Kyffhäuserkreis | 316 | 34 |
| Hilbersdorf | Greiz | 990 | 82 |
| Hildburghausen, Stadt | Hildburghausen | 527 | 48 |
| Hildebrandshausen | Unstrut-Hainich-Kreis | 241 | 28 |
| Hirschberg, Stadt | Saale-Orla-Kreis | 880 | 74 |
| Hirschfeld | Greiz | 1020 | 84 |
| Hochheim | Gotha | 439 | 42 |
| Hohenfelden | Weimarer Land | 675 | 60 |
| Hohengandern | Eichsfeld | 56 | 14 |
| Hohenkirchen | Gotha | 419 | 42 |
| Hohenleuben, Stadt | Greiz | 998 | 82 |
| Hohenölsen | Greiz | 999 | 82 |
| Hohenstein | Nordhausen | 109 | 18 |
| Hohenwarte | Saalfeld-Rudolstadt | 747 | 64 |
| Hohes Kreuz | Eichsfeld | 69 | 16 |
| Holungen | Eichsfeld | 35 | 14 |
| Holzsußra | Kyffhäuserkreis | 278 | 30 |
| Hopfgarten | Weimarer Land | 702 | 62 |
| Hornsömmern | Unstrut-Hainich-Kreis | 232 | 28 |
| Hörselberg-Hainich | Wartburgkreis | 148 | 22 |
| Hörselgau | Gotha | 425 | 42 |
| Hummelshain | Saale-Holzland-Kreis | 847 | 72 |
| Hümpfershausen | Schmalkalden-Meiningen | 387 | 38 |
| Hundeshagen | Eichsfeld | 15 | 12 |
| Hundhaupten | Greiz | 1009 | 84 |
| I | | | |
| Ichstedt | Kyffhäuserkreis | 317 | 34 |
| Ichtershausen | Ilm-Kreis | 575 | 52 |
| Ifta | Wartburgkreis | 211 | 26 |
| Ilfeld | Nordhausen | 135 | 20 |
| Ilmenau, Stadt | Ilm-Kreis | 576 | 52 |
| Ilmtal | Ilm-Kreis | 580 | 52 |
| Immelborn | Wartburgkreis | 172 | 24 |

Verzeichnis der Gemeinden

| Gemeinde | Kreis | Lfd. Nr. | Seite |
|-----------------------|------------------------|----------|-------|
| Isseroda | Weimarer Land | 703 | 62 |
| Issersheilingen | Unstrut-Hainich-Kreis | 260 | 30 |
| J | | | |
| Jena, Stadt | Stadt Jena | 3 | 12 |
| Jenalöbnitz | Saale-Holzland-Kreis | 871 | 74 |
| Jonaswalde | Altenburger Land | 1074 | 88 |
| Jückelberg | Altenburger Land | 1069 | 88 |
| Judenbach | Sonneberg | 712 | 62 |
| Jützenbach | Eichsfeld | 36 | 14 |
| | | | 0 |
| K | | | |
| | | | 0 |
| Kahla, Stadt | Saale-Holzland-Kreis | 777 | 66 |
| Kalbsrieth | Kyffhäuserkreis | 318 | 34 |
| Kallmerode | Eichsfeld | 22 | 12 |
| Kaltenlengsfeld | Wartburgkreis | 201 | 26 |
| Kaltennordheim, Stadt | Wartburgkreis | 202 | 26 |
| Kaltensundheim | Schmalkalden-Meiningen | 368 | 38 |
| Kaltenwestheim | Schmalkalden-Meiningen | 369 | 38 |
| Kammerforst | Unstrut-Hainich-Kreis | 253 | 28 |
| Kamsdorf | Saalfeld-Rudolstadt | 732 | 64 |
| Kannawurf | Sömmerda | 490 | 46 |
| Kapellendorf | Weimarer Land | 688 | 60 |
| Karlsdorf | Saale-Holzland-Kreis | 821 | 70 |
| Katharinenberg | Unstrut-Hainich-Kreis | 219 | 26 |
| Katzhütte | Saalfeld-Rudolstadt | 752 | 66 |
| Kauern | Greiz | 991 | 82 |
| Kaulsdorf | Saalfeld-Rudolstadt | 745 | 64 |
| Kefferhausen | Eichsfeld | 23 | 12 |
| Kehmstedt | Nordhausen | 115 | 18 |
| Keila | Saale-Orla-Kreis | 951 | 78 |
| Kella | Eichsfeld | 97 | 18 |
| Kiliansroda | Weimarer Land | 689 | 60 |
| Kindelbrück, Stadt | Sömmerda | 491 | 46 |
| Kirchgandern | Eichsfeld | 57 | 14 |
| Kirchheilingen | Unstrut-Hainich-Kreis | 233 | 28 |
| Kirchheim | Ilm-Kreis | 622 | 56 |
| Kirchworbis | Eichsfeld | 48 | 14 |
| Kirschkau | Saale-Orla-Kreis | 904 | 76 |
| Kleinbartloff | Eichsfeld | 30 | 14 |

Verzeichnis der Gemeinden

| Gemeinde | Kreis | Lfd. Nr. | Seite |
|------------------------|------------------------|----------|-------|
| Kleinbockedra | Saale-Holzland-Kreis | 822 | 70 |
| Kleinbodungen | Nordhausen | 116 | 20 |
| Kleinbrembach | Sömmerda | 474 | 46 |
| Kleinebersdorf | Saale-Holzland-Kreis | 823 | 70 |
| Kleineutersdorf | Saale-Holzland-Kreis | 848 | 72 |
| Kleinfurra | Nordhausen | 127 | 20 |
| Kleinmölsen | Sömmerda | 515 | 48 |
| Kleinneuhausen | Sömmerda | 497 | 46 |
| Kleinobringen | Weimarer Land | 658 | 58 |
| Kleinschwabhausen | Weimarer Land | 690 | 60 |
| Kleinwelsbach | Unstrut-Hainich-Kreis | 261 | 30 |
| Klettbach | Weimarer Land | 676 | 60 |
| Klettstedt | Unstrut-Hainich-Kreis | 234 | 28 |
| Klings | Wartburgkreis | 203 | 26 |
| Kloster Veßra | Hildburghausen | 553 | 50 |
| Knau | Saale-Orla-Kreis | 905 | 76 |
| Köderitzsch | Weimarer Land | 638 | 56 |
| Kölleda, Stadt | Sömmerda | 498 | 46 |
| Königsee, Stadt | Saalfeld-Rudolstadt | 733 | 64 |
| Korbußen | Greiz | 1021 | 84 |
| Körner | Unstrut-Hainich-Kreis | 262 | 30 |
| Kospoda | Saale-Orla-Kreis | 891 | 74 |
| Kraftsdorf | Greiz | 966 | 80 |
| Kraja | Nordhausen | 117 | 20 |
| Kranichfeld, Stadt | Weimarer Land | 677 | 60 |
| Krauthausen | Wartburgkreis | 212 | 26 |
| Krautheim | Weimarer Land | 649 | 58 |
| Kreuzebra | Eichsfeld | 24 | 12 |
| Kriebitzsch | Altenburger Land | 1062 | 88 |
| Krölpä | Saale-Orla-Kreis | 884 | 74 |
| Krombach | Eichsfeld | 98 | 18 |
| Kromsdorf | Weimarer Land | 664 | 58 |
| Kühdorf | Greiz | 1000 | 82 |
| Kühdorf | Schmalkalden-Meiningen | 351 | 36 |
| Küllstedt | Eichsfeld | 91 | 18 |
| Kutzleben | Unstrut-Hainich-Kreis | 235 | 28 |
| L | | | |
| Laasdorf | Saale-Holzland-Kreis | 849 | 72 |
| Langenleuba-Niederhain | Altenburger Land | 1070 | 88 |

Verzeichnis der Gemeinden

| Gemeinde | Kreis | Lfd. Nr. | Seite |
|----------------------------------|------------------------|----------|-------|
| Langenorla | Saale-Orla-Kreis | 919 | 76 |
| Langenwetzendorf | Greiz | 962 | 80 |
| Langenwolschendorf | Greiz | 980 | 82 |
| Langewiesen, Stadt | Ilm-Kreis | 577 | 52 |
| Langula | Unstrut-Hainich-Kreis | 254 | 28 |
| Laucha | Gotha | 426 | 42 |
| Lauscha, Stadt | Sonneberg | 713 | 62 |
| Lausnitz b. Neustadt an der Orla | Saale-Orla-Kreis | 920 | 76 |
| Lauterbach | Wartburgkreis | 193 | 24 |
| Lederhose | Greiz | 1010 | 84 |
| Lehesten | Saale-Holzland-Kreis | 872 | 74 |
| Lehesten, Stadt | Saalfeld-Rudolstadt | 774 | 66 |
| Lehnstedt | Weimarer Land | 691 | 60 |
| Leimbach | Wartburgkreis | 154 | 22 |
| Leinatal | Gotha | 402 | 40 |
| Leinefelde-Worbis, Stadt | Eichsfeld | 9 | 12 |
| Lemnitz | Saale-Orla-Kreis | 939 | 78 |
| Lengenfeld unterm Stein | Unstrut-Hainich-Kreis | 242 | 28 |
| Lengfeld | Hildburghausen | 554 | 50 |
| Lenterode | Eichsfeld | 78 | 16 |
| Leutenberg, Stadt | Saalfeld-Rudolstadt | 737 | 64 |
| Leutenthal | Weimarer Land | 659 | 58 |
| Leutersdorf | Schmalkalden-Meiningen | 379 | 38 |
| Lichte | Saalfeld-Rudolstadt | 756 | 66 |
| Liebenstein | Ilm-Kreis | 610 | 54 |
| Liebstedt | Weimarer Land | 665 | 58 |
| Linda b. Neustadt an der Orla | Saale-Orla-Kreis | 892 | 74 |
| Linda b. Weida | Greiz | 992 | 82 |
| Lindenkreuz | Greiz | 1011 | 84 |
| Lindewerra | Eichsfeld | 58 | 14 |
| Lindig | Saale-Holzland-Kreis | 850 | 72 |
| Lippersdorf-Erdmannsdorf | Saale-Holzland-Kreis | 824 | 70 |
| Lipprechterode | Nordhausen | 118 | 20 |
| Löberschütz | Saale-Holzland-Kreis | 873 | 74 |
| Löbichau | Altenburger Land | 1075 | 88 |
| Lödla | Altenburger Land | 1063 | 88 |
| Löhma | Saale-Orla-Kreis | 906 | 76 |
| Lucka, Stadt | Altenburger Land | 1036 | 86 |
| Luisenthal | Gotha | 410 | 40 |
| Lumpzig | Altenburger Land | 1052 | 86 |

Verzeichnis der Gemeinden

| Gemeinde | Kreis | Lfd. Nr. | Seite |
|------------------------|------------------------|----------|-------|
| Lunzig | Greiz | 1001 | 82 |
| Lutter | Eichsfeld | 79 | 16 |
| M | | | |
| Mackenrode | Eichsfeld | 80 | 16 |
| Magdala, Stadt | Weimarer Land | 692 | 60 |
| Mannstedt | Sömmerda | 475 | 46 |
| Marisfeld | Hildburghausen | 555 | 50 |
| Marksuhl | Wartburgkreis | 159 | 22 |
| Markvippach | Sömmerda | 521 | 48 |
| Marolterode | Unstrut-Hainich-Kreis | 263 | 30 |
| Marth | Eichsfeld | 59 | 14 |
| Martinroda | Wartburgkreis | 205 | 26 |
| Martinroda | Ilm-Kreis | 589 | 54 |
| Masserberg | Hildburghausen | 536 | 50 |
| Mattstedt | Weimarer Land | 666 | 58 |
| Mechelroda | Weimarer Land | 693 | 60 |
| Mechterstädt | Gotha | 427 | 42 |
| Mehmels | Schmalkalden-Meiningen | 388 | 38 |
| Mehna | Altenburger Land | 1053 | 86 |
| Meiningen, Stadt | Schmalkalden-Meiningen | 337 | 36 |
| Mellenbach-Glasbach | Saalfeld-Rudolstadt | 765 | 66 |
| Mellingen | Weimarer Land | 694 | 60 |
| Melpers | Schmalkalden-Meiningen | 370 | 38 |
| Mendhausen | Hildburghausen | 562 | 52 |
| Mengersgereuth-Hämmern | Sonneberg | 714 | 62 |
| Menteroda | Unstrut-Hainich-Kreis | 221 | 26 |
| Merkendorf | Greiz | 1029 | 84 |
| Merkers-Kieselbach | Wartburgkreis | 141 | 20 |
| Mertendorf | Saale-Holzland-Kreis | 794 | 68 |
| Metebach | Gotha | 428 | 42 |
| Metzels | Schmalkalden-Meiningen | 389 | 38 |
| Meura | Saalfeld-Rudolstadt | 766 | 66 |
| Meusebach | Saale-Holzland-Kreis | 825 | 70 |
| Meuselbach-Schwarzühle | Saalfeld-Rudolstadt | 753 | 66 |
| Meuselwitz, Stadt | Altenburger Land | 1037 | 86 |
| Miesitz | Saale-Orla-Kreis | 940 | 78 |
| Mihla | Wartburgkreis | 194 | 24 |
| Milda | Saale-Holzland-Kreis | 851 | 72 |
| Milz | Hildburghausen | 563 | 52 |

Verzeichnis der Gemeinden

| Gemeinde | Kreis | Lfd. Nr. | Seite |
|-----------------------------|------------------------|----------|-------|
| Mittelpöllnitz | Saale-Orla-Kreis | 941 | 78 |
| Mittelsömmern | Unstrut-Hainich-Kreis | 236 | 28 |
| Möckern | Saale-Holzland-Kreis | 782 | 68 |
| Mohlsdorf | Greiz | 984 | 82 |
| Möhrenbach | Ilm-Kreis | 601 | 54 |
| Molschleben | Gotha | 449 | 44 |
| Mönchenholzhausen | Weimarer Land | 704 | 62 |
| Mönchpiffel-Nikolausrieth | Kyffhäuserkreis | 319 | 34 |
| Monstab | Altenburger Land | 1064 | 88 |
| Moorgrund | Wartburgkreis | 146 | 22 |
| Mörsdorf | Saale-Holzland-Kreis | 861 | 72 |
| Moßbach | Saale-Orla-Kreis | 907 | 76 |
| Moxa | Saale-Orla-Kreis | 952 | 80 |
| Mühlhausen/Thüringen, Stadt | Unstrut-Hainich-Kreis | 217 | 26 |
| Mülverstedt | Unstrut-Hainich-Kreis | 249 | 28 |
| Münchenbernsdorf, Stadt | Greiz | 1012 | 84 |
| N | | | |
| Nahetal-Waldau | Hildburghausen | 535 | 50 |
| Nauendorf | Weimarer Land | 678 | 60 |
| Nausitz | Kyffhäuserkreis | 320 | 34 |
| Nausnitz | Saale-Holzland-Kreis | 788 | 68 |
| Nazza | Wartburgkreis | 195 | 24 |
| Neidhartshausen | Wartburgkreis | 181 | 24 |
| Nesse-Apfelstädt | Gotha | 405 | 40 |
| Neubrunn | Schmalkalden-Meiningen | 380 | 38 |
| Neuengönna | Saale-Holzland-Kreis | 874 | 74 |
| Neugersdorf | Greiz | 1002 | 82 |
| Neuhaus am Rennweg, Stadt | Sonneberg | 722 | 62 |
| Neuhaus-Schierschnitz | Sonneberg | 715 | 62 |
| Neumark, Stadt | Weimarer Land | 650 | 58 |
| Neumühle/Elster | Greiz | 974 | 80 |
| Neundorf (bei Lobenstein) | Saale-Orla-Kreis | 933 | 78 |
| Neundorf (bei Schleiz) | Saale-Orla-Kreis | 908 | 76 |
| Neunheilingen | Unstrut-Hainich-Kreis | 264 | 30 |
| Neusiß | Ilm-Kreis | 590 | 54 |
| Neustadt am Rennsteig | Ilm-Kreis | 602 | 54 |
| Neustadt an der Orla, Stadt | Saale-Orla-Kreis | 890 | 74 |
| Neustadt/Harz | Nordhausen | 136 | 20 |
| Niederbösa | Kyffhäuserkreis | 297 | 32 |

Verzeichnis der Gemeinden

| Gemeinde | Kreis | Lfd. Nr. | Seite |
|--------------------------------|------------------------|----------|-------|
| Niederdorla | Unstrut-Hainich-Kreis | 255 | 30 |
| Niedergebra | Nordhausen | 119 | 20 |
| Niederorschel | Eichsfeld | 31 | 14 |
| Niederreißen | Weimarer Land | 667 | 58 |
| Niederroßla | Weimarer Land | 668 | 58 |
| Niedersachswerfen | Nordhausen | 137 | 20 |
| Niedertrebra | Weimarer Land | 639 | 56 |
| Niederzimmern | Weimarer Land | 705 | 62 |
| Nimritz | Saale-Orla-Kreis | 921 | 76 |
| Nirmsdorf | Weimarer Land | 669 | 58 |
| Nöbdenitz | Altenburger Land | 1076 | 88 |
| Nobitz | Altenburger Land | 1038 | 86 |
| Nöda | Sömmerda | 516 | 48 |
| Nohra | Nordhausen | 128 | 20 |
| Nohra | Weimarer Land | 706 | 62 |
| Nordhausen, Stadt | Nordhausen | 107 | 18 |
| Nottleben | Gotha | 450 | 44 |
| O | | | |
| Oberbodnitz | Saale-Holzland-Kreis | 826 | 70 |
| Oberbösa | Kyffhäuserkreis | 309 | 34 |
| Oberdorla | Unstrut-Hainich-Kreis | 256 | 30 |
| Oberhain | Saalfeld-Rudolstadt | 767 | 66 |
| Oberheldrungen | Kyffhäuserkreis | 292 | 32 |
| Oberhof, Stadt | Schmalkalden-Meiningen | 328 | 34 |
| Oberkatz | Schmalkalden-Meiningen | 371 | 38 |
| Oberland am Rennsteig | Sonneberg | 717 | 62 |
| Obermaßfeld-Grimmenthal | Schmalkalden-Meiningen | 381 | 38 |
| Obermehler | Unstrut-Hainich-Kreis | 265 | 30 |
| Oberoppurg | Saale-Orla-Kreis | 922 | 78 |
| Oberreißen | Weimarer Land | 670 | 60 |
| Oberschönau, Kurort | Schmalkalden-Meiningen | 358 | 36 |
| Oberstadt | Hildburghausen | 556 | 50 |
| Obertrebra | Weimarer Land | 640 | 56 |
| Oberweid | Schmalkalden-Meiningen | 372 | 38 |
| Oberweißbach/Thür. Wald, Stadt | Saalfeld-Rudolstadt | 754 | 66 |
| Oechsen | Wartburgkreis | 182 | 24 |
| Oepfershausen | Schmalkalden-Meiningen | 390 | 38 |
| Oettern | Weimarer Land | 695 | 60 |
| Oettersdorf | Saale-Orla-Kreis | 909 | 76 |

Verzeichnis der Gemeinden

| Gemeinde | Kreis | Lfd. Nr. | Seite |
|-------------------------|-----------------------|----------|-------|
| Ohrdruf, Stadt | Gotha | 407 | 40 |
| Olbersleben | Sömmerda | 476 | 46 |
| Oldisleben | Kyffhäuserkreis | 293 | 32 |
| Ollendorf | Sömmerda | 517 | 48 |
| Oppershausen | Unstrut-Hainich-Kreis | 257 | 30 |
| Oppurg | Saale-Orla-Kreis | 923 | 78 |
| Orlamünde, Stadt | Saale-Holzland-Kreis | 852 | 72 |
| Oßmannstedt | Weimarer Land | 671 | 60 |
| Osthausen-Wülfershausen | Ilm-Kreis | 623 | 56 |
| Ostramondra | Sömmerda | 499 | 46 |
| Ottendorf | Saale-Holzland-Kreis | 827 | 70 |
| Ottstedt a. Berge | Weimarer Land | 707 | 62 |
| P | | | |
| Paitzdorf | Greiz | 993 | 82 |
| Paska | Saale-Orla-Kreis | 953 | 80 |
| Pennewitz | Ilm-Kreis | 603 | 54 |
| Petersberg | Saale-Holzland-Kreis | 795 | 68 |
| Petriroda | Gotha | 420 | 42 |
| Peuschen | Saale-Orla-Kreis | 954 | 80 |
| Pfaffschwende | Eichsfeld | 99 | 18 |
| Pferdingsleben | Gotha | 451 | 44 |
| Pfiffelbach | Weimarer Land | 672 | 60 |
| Piesau | Saalfeld-Rudolstadt | 757 | 66 |
| Pillingsdorf | Saale-Orla-Kreis | 942 | 78 |
| Plaue, Stadt | Ilm-Kreis | 611 | 54 |
| Plothen | Saale-Orla-Kreis | 910 | 76 |
| Pölzig | Greiz | 1022 | 84 |
| Ponitz | Altenburger Land | 1044 | 86 |
| Pörmitz | Saale-Orla-Kreis | 911 | 76 |
| Pößneck, Stadt | Saale-Orla-Kreis | 882 | 74 |
| Posterstein | Altenburger Land | 1077 | 88 |
| Pottiga | Saale-Orla-Kreis | 934 | 78 |
| Poxdorf | Saale-Holzland-Kreis | 789 | 68 |
| Probstzella | Saalfeld-Rudolstadt | 775 | 66 |
| Q | | | |
| Quaschwitz | Saale-Orla-Kreis | 924 | 78 |
| Quirla | Saale-Holzland-Kreis | 783 | 68 |

Verzeichnis der Gemeinden

| Gemeinde | Kreis | Lfd. Nr. | Seite |
|----------------------|------------------------|----------|-------|
| R | | | |
| Ramsla | Weimarer Land | 651 | 58 |
| Ranis, Stadt | Saale-Orla-Kreis | 955 | 80 |
| Rannstedt | Weimarer Land | 641 | 56 |
| Rastenberg, Stadt | Sömmerda | 500 | 46 |
| Rattelsdorf | Saale-Holzland-Kreis | 828 | 70 |
| Rauda | Saale-Holzland-Kreis | 812 | 70 |
| Rauschwitz | Saale-Holzland-Kreis | 796 | 68 |
| Rausdorf | Saale-Holzland-Kreis | 829 | 70 |
| Reichenbach | Saale-Holzland-Kreis | 862 | 72 |
| Reichmannsdorf | Saalfeld-Rudolstadt | 758 | 66 |
| Reichstädt | Greiz | 1023 | 84 |
| Reinholterode | Eichsfeld | 70 | 16 |
| Reinsdorf | Kyffhäuserkreis | 321 | 34 |
| Reinstädt | Saale-Holzland-Kreis | 853 | 72 |
| Reisdorf | Weimarer Land | 642 | 58 |
| Remda-Teichel, Stadt | Saalfeld-Rudolstadt | 736 | 64 |
| Remptendorf | Saale-Orla-Kreis | 895 | 76 |
| Remstädt | Gotha | 440 | 42 |
| Renthendorf | Saale-Holzland-Kreis | 830 | 70 |
| Reurieth | Hildburghausen | 557 | 50 |
| Rhönblick | Schmalkalden-Meiningen | 334 | 34 |
| Riethgen | Sömmerda | 492 | 46 |
| Riethnordhausen | Sömmerda | 506 | 48 |
| Ringleben | Kyffhäuserkreis | 322 | 34 |
| Ringleben | Sömmerda | 481 | 46 |
| Rippershausen | Schmalkalden-Meiningen | 339 | 36 |
| Ritschenhausen | Schmalkalden-Meiningen | 382 | 38 |
| Rittersdorf | Weimarer Land | 679 | 60 |
| Rockhausen | Ilm-Kreis | 624 | 56 |
| Rockstedt | Kyffhäuserkreis | 279 | 30 |
| Rodeberg | Unstrut-Hainich-Kreis | 243 | 28 |
| Rohr | Schmalkalden-Meiningen | 352 | 36 |
| Rohrbach | Weimarer Land | 660 | 58 |
| Rohrbach | Saalfeld-Rudolstadt | 768 | 66 |
| Rohrberg | Eichsfeld | 60 | 16 |
| Röhrig | Eichsfeld | 81 | 16 |
| Römhild, Stadt | Hildburghausen | 564 | 52 |
| Ronneburg, Stadt | Greiz | 963 | 80 |
| Rosa | Schmalkalden-Meiningen | 346 | 36 |

Verzeichnis der Gemeinden

| Gemeinde | Kreis | Lfd. Nr. | Seite |
|---------------------------|------------------------|----------|-------|
| Rosendorf | Saale-Orla-Kreis | 943 | 78 |
| Rositz | Altenburger Land | 1065 | 88 |
| Roßdorf | Schmalkalden-Meiningen | 347 | 36 |
| Roßleben, Stadt | Kyffhäuserkreis | 271 | 30 |
| Rothenstein | Saale-Holzland-Kreis | 854 | 72 |
| Rottenbach | Saalfeld-Rudolstadt | 734 | 64 |
| Rotterode | Schmalkalden-Meiningen | 359 | 36 |
| Rottleben | Kyffhäuserkreis | 310 | 34 |
| Rückersdorf | Greiz | 994 | 82 |
| Rudersdorf | Sömmerda | 477 | 46 |
| Rudolstadt, Stadt | Saalfeld-Rudolstadt | 735 | 64 |
| Ruhla, Stadt | Wartburgkreis | 168 | 22 |
| Rustenfelde | Eichsfeld | 61 | 16 |
| Ruttersdorf-Lotschen | Saale-Holzland-Kreis | 784 | 68 |
| S | | | |
| Saalburg-Ebersdorf, Stadt | Saale-Orla-Kreis | 888 | 74 |
| Saaleplatte | Weimarer Land | 630 | 56 |
| Saalfeld/Saale, Stadt | Saalfeld-Rudolstadt | 742 | 64 |
| Saalfelder Höhe | Saalfeld-Rudolstadt | 738 | 64 |
| Saara | Greiz | 1013 | 84 |
| Saara | Altenburger Land | 1040 | 86 |
| Sachsenbrunn | Hildburghausen | 528 | 48 |
| Sachsenhausen | Weimarer Land | 661 | 58 |
| Schachtebich | Eichsfeld | 62 | 16 |
| Schalkau, Stadt | Sonneberg | 719 | 62 |
| Scheibe-Alsbach | Sonneberg | 724 | 62 |
| Scheiditz | Saale-Holzland-Kreis | 801 | 68 |
| Schillingstedt | Sömmerda | 501 | 46 |
| Schimberg | Eichsfeld | 104 | 18 |
| Schkölen, Stadt | Saale-Holzland-Kreis | 778 | 66 |
| Schlechtsart | Hildburghausen | 570 | 52 |
| Schlegel | Saale-Orla-Kreis | 935 | 78 |
| Schleid | Wartburgkreis | 166 | 22 |
| Schleifreisen | Saale-Holzland-Kreis | 863 | 72 |
| Schleiz, Stadt | Saale-Orla-Kreis | 883 | 74 |
| Schleusegrund | Hildburghausen | 529 | 48 |
| Schleusingen, Stadt | Hildburghausen | 530 | 48 |
| Schlöben | Saale-Holzland-Kreis | 802 | 68 |
| Schloßvippach | Sömmerda | 522 | 48 |

Verzeichnis der Gemeinden

| Gemeinde | Kreis | Lfd. Nr. | Seite |
|-----------------------------|------------------------|----------|-------|
| Schlotheim, Stadt | Unstrut-Hainich-Kreis | 266 | 30 |
| Schmalkalden, Kurort, Stadt | Schmalkalden-Meiningen | 329 | 34 |
| Schmeheim | Hildburghausen | 558 | 52 |
| Schmiedefeld | Saalfeld-Rudolstadt | 759 | 66 |
| Schmiedefeld am Rennsteig | Ilm-Kreis | 614 | 54 |
| Schmiedehausen | Weimarer Land | 643 | 58 |
| Schmieritz | Saale-Orla-Kreis | 944 | 78 |
| Schmölln, Stadt | Altenburger Land | 1039 | 86 |
| Schmorda | Saale-Orla-Kreis | 956 | 80 |
| Schömberg | Greiz | 1003 | 82 |
| Schöndorf | Saale-Orla-Kreis | 957 | 80 |
| Schöngleina | Saale-Holzland-Kreis | 803 | 68 |
| Schönhagen | Eichsfeld | 82 | 16 |
| Schönstedt | Unstrut-Hainich-Kreis | 250 | 28 |
| Schöps | Saale-Holzland-Kreis | 855 | 72 |
| Schwaara | Greiz | 1024 | 84 |
| Schwabhausen | Gotha | 414 | 40 |
| Schwallungen | Schmalkalden-Meiningen | 330 | 34 |
| Schwarza | Schmalkalden-Meiningen | 353 | 36 |
| Schwarzbach | Greiz | 1014 | 84 |
| Schwarzburg | Saalfeld-Rudolstadt | 769 | 66 |
| Schweickershausen | Hildburghausen | 571 | 52 |
| Schweina | Wartburgkreis | 150 | 22 |
| Schwerstedt | Sömmerda | 507 | 48 |
| Schwerstedt | Weimarer Land | 652 | 58 |
| Schwobfeld | Eichsfeld | 100 | 18 |
| Seebach | Wartburgkreis | 169 | 22 |
| Seega | Kyffhäuserkreis | 311 | 34 |
| Seelingstädt | Greiz | 995 | 82 |
| Seisla | Saale-Orla-Kreis | 958 | 80 |
| Seitenroda | Saale-Holzland-Kreis | 856 | 72 |
| Serba | Saale-Holzland-Kreis | 804 | 68 |
| Sickerode | Eichsfeld | 101 | 18 |
| Siegmundsburg | Sonneberg | 725 | 62 |
| Silberfeld | Greiz | 1030 | 84 |
| Silberhausen | Eichsfeld | 25 | 12 |
| Silbitz | Saale-Holzland-Kreis | 813 | 70 |
| Silkerode | Eichsfeld | 37 | 14 |
| Sitzendorf | Saalfeld-Rudolstadt | 770 | 66 |
| Solkwitz | Saale-Orla-Kreis | 925 | 78 |

Verzeichnis der Gemeinden

| Gemeinde | Kreis | Lfd. Nr. | Seite |
|-------------------------------------|------------------------|----------|-------|
| Sollstedt | Nordhausen | 108 | 18 |
| Sömmerda, Stadt | Sömmerda | 462 | 44 |
| Sondershausen, Stadt | Kyffhäuserkreis | 272 | 30 |
| Sonneberg, Stadt | Sonneberg | 716 | 62 |
| Sonneborn | Gotha | 441 | 42 |
| Springstille | Schmalkalden-Meiningen | 360 | 36 |
| Spröttau | Sömmerda | 523 | 48 |
| St.Bernhard | Hildburghausen | 559 | 52 |
| St.Gangloff | Saale-Holzland-Kreis | 864 | 72 |
| St.Kilian | Hildburghausen | 531 | 50 |
| Stadtilm, Stadt | Ilm-Kreis | 578 | 52 |
| Stadtlengsfeld, Stadt | Wartburgkreis | 142 | 20 |
| Stadtroda, Stadt | Saale-Holzland-Kreis | 780 | 68 |
| Staitz | Greiz | 1031 | 84 |
| Stanau | Saale-Orla-Kreis | 893 | 74 |
| Starkenberg | Altenburger Land | 1054 | 86 |
| Steinach, Stadt | Sonneberg | 727 | 64 |
| Steinbach | Eichsfeld | 71 | 16 |
| Steinbach | Wartburgkreis | 151 | 22 |
| Steinbach-Hallenberg, Kurort, Stadt | Schmalkalden-Meiningen | 331 | 34 |
| Steinheid | Sonneberg | 728 | 64 |
| Steinheuterode | Eichsfeld | 83 | 16 |
| Steinrode | Eichsfeld | 38 | 14 |
| Steinsdorf | Greiz | 1004 | 82 |
| Steinthaleben | Kyffhäuserkreis | 312 | 34 |
| Stepfershausen | Schmalkalden-Meiningen | 340 | 36 |
| Stöckey | Eichsfeld | 39 | 14 |
| Straufhain | Hildburghausen | 532 | 50 |
| Straußfurt | Sömmerda | 508 | 48 |
| Stützerbach | Ilm-Kreis | 615 | 56 |
| Suhl, Stadt | Stadt Suhl | 4 | 12 |
| Sulza | Saale-Holzland-Kreis | 857 | 72 |
| Sülzfeld | Schmalkalden-Meiningen | 341 | 36 |
| Sundhausen | Unstrut-Hainich-Kreis | 237 | 28 |
| T | | | |
| Tabarz/Thür. Wald | Gotha | 399 | 40 |
| Tambach-Dietharz/Thür. Wald, Stadt | Gotha | 400 | 40 |
| Tanna, Stadt | Saale-Orla-Kreis | 886 | 74 |
| Tastungen | Eichsfeld | 16 | 12 |

Verzeichnis der Gemeinden

| Gemeinde | Kreis | Lfd. Nr. | Seite |
|-------------------------|------------------------|----------|-------|
| Tautenburg | Saale-Holzland-Kreis | 875 | 74 |
| Tautendorf | Saale-Holzland-Kreis | 831 | 70 |
| Tautenhain | Saale-Holzland-Kreis | 805 | 68 |
| Tegau | Saale-Orla-Kreis | 912 | 76 |
| Teichwitz | Greiz | 1005 | 82 |
| Teichwolframsdorf | Greiz | 985 | 82 |
| Teistungen | Eichsfeld | 18 | 12 |
| Teutleben | Gotha | 429 | 42 |
| Thalwenden | Eichsfeld | 84 | 16 |
| Themar, Stadt | Hildburghausen | 533 | 50 |
| Thierschneck | Saale-Holzland-Kreis | 876 | 74 |
| Thonhausen | Altenburger Land | 1078 | 88 |
| Thüringenhausen | Kyffhäuserkreis | 280 | 30 |
| Tiefenort | Wartburgkreis | 156 | 22 |
| Tissa | Saale-Holzland-Kreis | 832 | 70 |
| Tömmelsdorf | Saale-Orla-Kreis | 945 | 78 |
| Tonna | Gotha | 460 | 44 |
| Tonndorf | Weimarer Land | 680 | 60 |
| Topfstedt | Kyffhäuserkreis | 298 | 32 |
| Tottleben | Unstrut-Hainich-Kreis | 238 | 28 |
| Treben | Altenburger Land | 1059 | 86 |
| Trebra | Kyffhäuserkreis | 299 | 32 |
| Treffurt, Stadt | Wartburgkreis | 143 | 22 |
| Triptis, Stadt | Saale-Orla-Kreis | 946 | 78 |
| Tröbnitz | Saale-Holzland-Kreis | 834 | 70 |
| Tröchtelborn | Gotha | 452 | 44 |
| Trockenborn-Wolfersdorf | Saale-Holzland-Kreis | 833 | 70 |
| Troistedt | Weimarer Land | 708 | 62 |
| Trügleben | Gotha | 430 | 42 |
| Trusetal | Schmalkalden-Meiningen | 332 | 34 |
| Tüttleben | Gotha | 453 | 44 |
| U | | | |
| Uder | Eichsfeld | 85 | 16 |
| Udestedt | Sömmerda | 518 | 48 |
| Uhlstädt-Kirchhasel | Saalfeld-Rudolstadt | 739 | 64 |
| Ummerstadt, Stadt | Hildburghausen | 572 | 52 |
| Umpferstedt | Weimarer Land | 696 | 60 |
| Unstruttal | Unstrut-Hainich-Kreis | 220 | 26 |
| Unterbodnitz | Saale-Holzland-Kreis | 835 | 70 |

Verzeichnis der Gemeinden

| Gemeinde | Kreis | Lfd. Nr. | Seite |
|-------------------------|------------------------|----------|-------|
| Untereizbach | Wartburgkreis | 144 | 22 |
| Unterkatz | Schmalkalden-Meiningen | 391 | 38 |
| Untermaßfeld | Schmalkalden-Meiningen | 342 | 36 |
| Unterschönau | Schmalkalden-Meiningen | 361 | 36 |
| Unterweid | Schmalkalden-Meiningen | 373 | 38 |
| Unterweißbach | Saalfeld-Rudolstadt | 771 | 66 |
| Unterwellenborn | Saalfeld-Rudolstadt | 740 | 64 |
| Urbach | Nordhausen | 123 | 20 |
| Urleben | Unstrut-Hainich-Kreis | 239 | 28 |
| Urnshausen | Wartburgkreis | 183 | 24 |
| Utendorf | Schmalkalden-Meiningen | 354 | 36 |
| V | | | |
| Vacha, Stadt | Wartburgkreis | 206 | 26 |
| Vachdorf | Schmalkalden-Meiningen | 383 | 38 |
| Veilsdorf | Hildburghausen | 534 | 50 |
| Viernau | Schmalkalden-Meiningen | 362 | 36 |
| Vippachedelhausen | Weimarer Land | 653 | 58 |
| Vogelsberg | Sömmerda | 524 | 48 |
| Vogtländisches Oberland | Greiz | 967 | 80 |
| Voigtstedt | Kyffhäuserkreis | 323 | 34 |
| Volkerode | Eichsfeld | 102 | 18 |
| Völkershausen | Wartburgkreis | 207 | 26 |
| Volkmannsdorf | Saale-Orla-Kreis | 913 | 76 |
| Vollenborn | Eichsfeld | 32 | 14 |
| Vollersroda | Weimarer Land | 697 | 60 |
| Vollmershain | Altenburger Land | 1079 | 88 |
| W | | | |
| Wachsenburggemeinde | Ilm-Kreis | 583 | 52 |
| Wachstedt | Eichsfeld | 92 | 18 |
| Wahlhausen | Eichsfeld | 63 | 16 |
| Wahns | Schmalkalden-Meiningen | 392 | 38 |
| Waldeck | Saale-Holzland-Kreis | 806 | 68 |
| Wallbach | Schmalkalden-Meiningen | 393 | 40 |
| Walldorf | Schmalkalden-Meiningen | 394 | 40 |
| Walpernhain | Saale-Holzland-Kreis | 814 | 70 |
| Walschleben | Sömmerda | 482 | 46 |
| Waltersdorf | Saale-Holzland-Kreis | 836 | 70 |
| Waltershausen, Stadt | Gotha | 401 | 40 |

Verzeichnis der Gemeinden

| Gemeinde | Kreis | Lfd. Nr. | Seite |
|---------------------|------------------------|----------|-------|
| Wangenheim | Gotha | 442 | 42 |
| Warza | Gotha | 443 | 42 |
| Wasserthaleben | Kyffhäuserkreis | 300 | 32 |
| Wasungen, Stadt | Schmalkalden-Meiningen | 395 | 40 |
| Weberstedt | Unstrut-Hainich-Kreis | 251 | 28 |
| Wehnde | Eichsfeld | 17 | 12 |
| Weida, Stadt | Greiz | 976 | 80 |
| Weilar | Wartburgkreis | 184 | 24 |
| Weimar, Stadt | Stadt Weimar | 5 | 12 |
| Weinbergen | Unstrut-Hainich-Kreis | 218 | 26 |
| Weingarten | Gotha | 431 | 42 |
| Weira | Saale-Orla-Kreis | 926 | 78 |
| Weißbach | Saale-Holzland-Kreis | 837 | 70 |
| Weißenborn | Saale-Holzland-Kreis | 807 | 68 |
| Weißenborn-Lüderode | Eichsfeld | 40 | 14 |
| Weißendorf | Greiz | 981 | 82 |
| Weißensee, Stadt | Sömmerda | 463 | 44 |
| Wernburg | Saale-Orla-Kreis | 927 | 78 |
| Werningshausen | Sömmerda | 509 | 48 |
| Werther | Nordhausen | 110 | 18 |
| Westenfeld | Hildburghausen | 565 | 52 |
| Westgreußen | Kyffhäuserkreis | 301 | 32 |
| Westhausen | Gotha | 444 | 42 |
| Westhausen | Hildburghausen | 573 | 52 |
| Wichmar | Saale-Holzland-Kreis | 877 | 74 |
| Wickerstedt | Weimarer Land | 644 | 58 |
| Wiebelsdorf | Greiz | 1032 | 84 |
| Wiegendorf | Weimarer Land | 698 | 60 |
| Wiehe, Stadt | Kyffhäuserkreis | 283 | 32 |
| Wiesenfeld | Eichsfeld | 103 | 18 |
| Wiesenthal | Wartburgkreis | 185 | 24 |
| Wildenbörten | Altenburger Land | 1080 | 88 |
| Wildenspring | Ilm-Kreis | 597 | 54 |
| Wildetaube | Greiz | 1006 | 84 |
| Wilhelmsdorf | Saale-Orla-Kreis | 959 | 80 |
| Willerstedt | Weimarer Land | 673 | 60 |
| Windischleuba | Altenburger Land | 1060 | 86 |
| Wingerode | Eichsfeld | 72 | 16 |
| Wipfratal | Ilm-Kreis | 584 | 52 |
| Wipperdorf | Nordhausen | 129 | 20 |

Verzeichnis der Gemeinden

| Gemeinde | Kreis | Lfd. Nr. | Seite |
|---------------------------|------------------------|----------|-------|
| Witterda | Sömmerda | 466 | 44 |
| Wittgendorf | Saalfeld-Rudolstadt | 772 | 66 |
| Witzleben | Ilm-Kreis | 625 | 56 |
| Wohlsborn | Weimarer Land | 662 | 58 |
| Wölferbütt | Wartburgkreis | 208 | 26 |
| Wolferschwenda | Kyffhäuserkreis | 281 | 32 |
| Wölfershausen | Schmalkalden-Meiningen | 384 | 38 |
| Wölfis | Gotha | 411 | 40 |
| Wolfsberg | Ilm-Kreis | 579 | 52 |
| Wolfsburg-Unkeroda | Wartburgkreis | 161 | 22 |
| Wolkramshausen | Nordhausen | 130 | 20 |
| Wundersleben | Sömmerda | 510 | 48 |
| Wünschendorf/Elster | Greiz | 964 | 80 |
| Wurzbach, Stadt | Saale-Orla-Kreis | 887 | 74 |
| Wüstheuterode | Eichsfeld | 86 | 16 |
| Wutha-Farnroda | Wartburgkreis | 145 | 22 |
| Z | | | |
| Zadelsdorf | Greiz | 1033 | 84 |
| Zedlitz | Greiz | 1015 | 84 |
| Zella/Rhön | Wartburgkreis | 186 | 24 |
| Zella-Mehlis, Stadt | Schmalkalden-Meiningen | 333 | 34 |
| Zeulenroda-Triebes, Stadt | Greiz | 979 | 82 |
| Ziegelheim | Altenburger Land | 1071 | 88 |
| Ziegenrück, Stadt | Saale-Orla-Kreis | 960 | 80 |
| Zimmern | Saale-Holzland-Kreis | 878 | 74 |
| Zimmernsupra | Gotha | 454 | 44 |
| Zöllnitz | Saale-Holzland-Kreis | 858 | 72 |
| Zwinge | Eichsfeld | 41 | 14 |

Verzeichnis der Gemeindeverbände

| Gemeindeverband | Kreis | Lfd. Nr. | Seite |
|--|------------------------|----------|-------|
| Verwaltungsgemeinschaften | | | |
| Altenburger Land | Altenburger Land | 1045 | 86 |
| Am Brahmatal | Greiz | 1016 | 84 |
| An der Marke | Sömmerda | 519 | 48 |
| An der Schmücke | Kyffhäuserkreis | 285 | 32 |
| Apfelstädt | Gotha | 415 | 40 |
| Auma-Weidatal | Greiz | 1025 | 84 |
| Bad Tennstedt | Unstrut-Hainich-Kreis | 226 | 28 |
| Barchfeld | Wartburgkreis | 170 | 24 |
| Bergbahnregion/Schwarzatal | Saalfeld-Rudolstadt | 749 | 64 |
| Berka/Werra | Wartburgkreis | 173 | 24 |
| Berlstedt | Weimarer Land | 645 | 58 |
| Buttelstedt | Weimarer Land | 654 | 58 |
| Buttstädt | Sömmerda | 467 | 44 |
| Creuzburg | Wartburgkreis | 209 | 26 |
| Dermbach | Wartburgkreis | 178 | 24 |
| Dingelstädt | Eichsfeld | 19 | 12 |
| Dolmar | Schmalkalden-Meiningen | 348 | 36 |
| Dornburg-Camburg | Saale-Holzland-Kreis | 865 | 72 |
| Eichsfelder Kessel | Eichsfeld | 26 | 12 |
| Eichsfeld-Südharz | Eichsfeld | 33 | 14 |
| Eichsfeld-Wipperau | Eichsfeld | 43 | 14 |
| Ershausen/Geismar | Eichsfeld | 93 | 18 |
| Fahner Höhe | Gotha | 455 | 44 |
| Feldstein | Hildburghausen | 543 | 50 |
| Gera-Aue | Sömmerda | 478 | 46 |
| Geratal | Ilm-Kreis | 585 | 54 |
| Gleichberge | Hildburghausen | 560 | 52 |
| Gramme-Aue | Sömmerda | 511 | 48 |
| Grammetal | Weimarer Land | 699 | 62 |
| Greußen | Kyffhäuserkreis | 294 | 32 |
| Großbreitenbach | Ilm-Kreis | 591 | 54 |
| Hainleite | Nordhausen | 124 | 20 |
| Hanstein-Rusteberg | Eichsfeld | 49 | 14 |
| Haselgrund | Schmalkalden-Meiningen | 355 | 36 |
| Heideland-Elstertal | Saale-Holzland-Kreis | 808 | 70 |
| Heldburger Unterland | Hildburghausen | 566 | 52 |
| Hermisdorf | Saale-Holzland-Kreis | 859 | 72 |
| Hildebrandshausen/Lengenfeld unterm Stein | Unstrut-Hainich-Kreis | 240 | 28 |

Verzeichnis der Gemeindeverbände

| Gemeindeverband | Kreis | Lfd. Nr. | Seite |
|----------------------------------|------------------------|----------|-------|
| Hohe Rhön | Schmalkalden-Meiningen | 363 | 38 |
| Hohnstein/Südharz | Nordhausen | 131 | 20 |
| Hörsel | Gotha | 421 | 42 |
| Hügelland/Täler | Saale-Holzland-Kreis | 815 | 70 |
| Ilmtal-Weinstraße | Weimarer Land | 663 | 58 |
| Kindelbrück | Sömmerda | 483 | 46 |
| Kölleda | Sömmerda | 493 | 46 |
| Kranichfeld | Weimarer Land | 674 | 60 |
| Kyffhäuser | Kyffhäuserkreis | 303 | 32 |
| Ländereck | Greiz | 986 | 82 |
| Langer Berg | Ilm-Kreis | 598 | 54 |
| Leinetal | Eichsfeld | 64 | 16 |
| Leubatal | Greiz | 996 | 82 |
| Lichtetal am Rennsteig | Saalfeld-Rudolstadt | 755 | 66 |
| Lindenberg/Eichsfeld | Eichsfeld | 10 | 12 |
| Mellingen | Weimarer Land | 681 | 60 |
| Mihla | Wartburgkreis | 187 | 24 |
| Mittelzentrum Artern | Kyffhäuserkreis | 313 | 34 |
| Mittleres Nessetal | Gotha | 432 | 42 |
| Mittleres Schwarzatal | Saalfeld-Rudolstadt | 760 | 66 |
| Münchenbernsdorf | Greiz | 1007 | 84 |
| Nesseaue | Gotha | 445 | 42 |
| Oberes Feldatal | Wartburgkreis | 196 | 24 |
| Oberes Geratal | Ilm-Kreis | 604 | 54 |
| Oberes Sprotental | Altenburger Land | 1072 | 88 |
| Oppurg | Saale-Orla-Kreis | 914 | 76 |
| Pleißenaue | Altenburger Land | 1055 | 86 |
| Probstzella-Lehesten-Marktöhlitz | Saalfeld-Rudolstadt | 773 | 66 |
| Ranis-Ziegenrück | Saale-Orla-Kreis | 947 | 78 |
| Rennsteig | Ilm-Kreis | 612 | 54 |
| Riechheimer Berg | Ilm-Kreis | 616 | 56 |
| Rositz | Altenburger Land | 1061 | 88 |
| Saale-Rennsteig | Saale-Orla-Kreis | 928 | 78 |
| Salzbrücke | Schmalkalden-Meiningen | 374 | 38 |
| Schlotheim | Unstrut-Hainich-Kreis | 258 | 30 |
| Seenplatte | Saale-Orla-Kreis | 897 | 76 |
| Straußfurt | Sömmerda | 502 | 48 |
| Südliches Saaletal | Saale-Holzland-Kreis | 838 | 72 |
| Triptis | Saale-Orla-Kreis | 936 | 78 |
| Uder | Eichsfeld | 73 | 16 |

Verzeichnis der Gemeindeverbände


| Gemeindeverband | Kreis | Lfd. Nr. | Seite |
|--------------------------|------------------------|----------|-------|
| Unstrut-Hainich | Unstrut-Hainich-Kreis | 244 | 28 |
| Vacha | Wartburgkreis | 204 | 26 |
| Vogtei | Unstrut-Hainich-Kreis | 252 | 28 |
| Wasungen-Amt Sand | Schmalkalden-Meiningen | 385 | 38 |
| Westerwald-Obereichsfeld | Eichsfeld | 87 | 16 |
| Wieratal | Altenburger Land | 1066 | 88 |

Erfüllende Gemeinden

| | | | |
|-----------------------------|------------------------|------|----|
| Arnstadt, Stadt | Ilm-Kreis | 581 | 52 |
| Auengrund | Hildburghausen | 540 | 50 |
| Bad Klosterlausnitz | Saale-Holzland-Kreis | 797 | 68 |
| Bad Köstritz, Stadt | Greiz | 968 | 80 |
| Bad Salzungen, Stadt | Wartburgkreis | 152 | 22 |
| Bad Sulza, Stadt | Weimarer Land | 631 | 56 |
| Berga/Elster, Stadt | Greiz | 982 | 82 |
| Bleicherode, Stadt | Nordhausen | 111 | 18 |
| Breitungen/Werra | Schmalkalden-Meiningen | 343 | 36 |
| Bürgel, Stadt | Saale-Holzland-Kreis | 785 | 68 |
| Ebeleben, Stadt | Kyffhäuserkreis | 273 | 30 |
| Eisenberg, Stadt | Saale-Holzland-Kreis | 790 | 68 |
| Eisfeld, Stadt | Hildburghausen | 537 | 50 |
| Elxleben | Sömmerda | 464 | 44 |
| Geisa, Stadt | Wartburgkreis | 162 | 22 |
| Gößnitz, Stadt | Altenburger Land | 1041 | 86 |
| Greiz, Stadt | Greiz | 972 | 80 |
| Günthersleben-Wechmar | Gotha | 412 | 40 |
| Herbsleben | Unstrut-Hainich-Kreis | 223 | 26 |
| Heringen/Helme, Stadt | Nordhausen | 120 | 20 |
| Kaulsdorf | Saalfeld-Rudolstadt | 744 | 64 |
| Marksuhl | Wartburgkreis | 158 | 22 |
| Meiningen, Stadt | Schmalkalden-Meiningen | 336 | 36 |
| Neuhaus am Rennweg, Stadt | Sonneberg | 721 | 62 |
| Neustadt an der Orla, Stadt | Saale-Orla-Kreis | 889 | 74 |
| Ohrdruf, Stadt | Gotha | 406 | 40 |
| Remptendorf | Saale-Orla-Kreis | 894 | 76 |
| Ruhla, Stadt | Wartburgkreis | 167 | 22 |
| Saalfeld/Saale, Stadt | Saalfeld-Rudolstadt | 741 | 64 |
| Schalkau, Stadt | Sonneberg | 718 | 62 |
| Schweina | Wartburgkreis | 149 | 22 |
| Stadtroda, Stadt | Saale-Holzland-Kreis | 779 | 68 |

Verzeichnis der Gemeindeverbände

| Gemeindeverband | Kreis | Lfd. Nr. | Seite |
|---------------------------|-----------------|----------|-------|
| Steinach, Stadt | Sonneberg | 726 | 64 |
| Tiefenort | Wartburgkreis | 155 | 22 |
| Weida, Stadt | Greiz | 975 | 80 |
| Wiehe, Stadt | Kyffhäuserkreis | 282 | 32 |
| Zeulenroda-Triebes, Stadt | Greiz | 978 | 82 |



1000